



**АДМИНИСТРАЦИЯ НИЖНЕВАРТОВСКОГО РАЙОНА**  
Ханты-Мансийского автономного округа – Югры

**ПОСТАНОВЛЕНИЕ**

от 06.02.2023

№ 88

г. Нижневартовск

Об утверждении документации  
по планировке территории

В соответствии со статьей 45 Градостроительного кодекса Российской Федерации, постановлением Правительства Российской Федерации от 12.05.2017 № 564 «Об утверждении Положения о составе и содержании проектов планировки территории, предусматривающих размещение одного или нескольких линейных объектов», постановлением Правительства Ханты-Мансийского автономного округа – Югры от 22.07.2022 № 351-п «Об установлении в 2022 году случаев утверждения без проведения общественных обсуждений или публичных слушаний проектов генеральных планов, проектов правил землепользования и застройки муниципальных образований Ханты-Мансийского автономного округа – Югры, проектов планировки территории, проектов межевания территории и проектов, предусматривающих внесение изменений в указанные документы», постановлением администрации района от 18.09.2019 № 1853 «Об утверждении Порядка подготовки документации по планировке территории и принятия решения об ее утверждении для размещения объектов на территории Нижневартовского района»:

1. Утвердить документацию по планировке территории для объекта «Обустройство Мишаевского нефтяного месторождения (4-я очередь)» (линейные объекты) в составе:

1.1. Основная часть проекта планировки территории согласно приложению 1.

1.2. Основная часть проекта межевания территории согласно приложению 2.

2. Контроль за выполнением постановления возложить на исполняющего обязанности заместителя начальника управления – главного архитектора управления градостроительства, развития жилищно-коммунального комплекса и энергетики администрации района В.В. Тиханова.

Глава района

Б.А. Саломатин

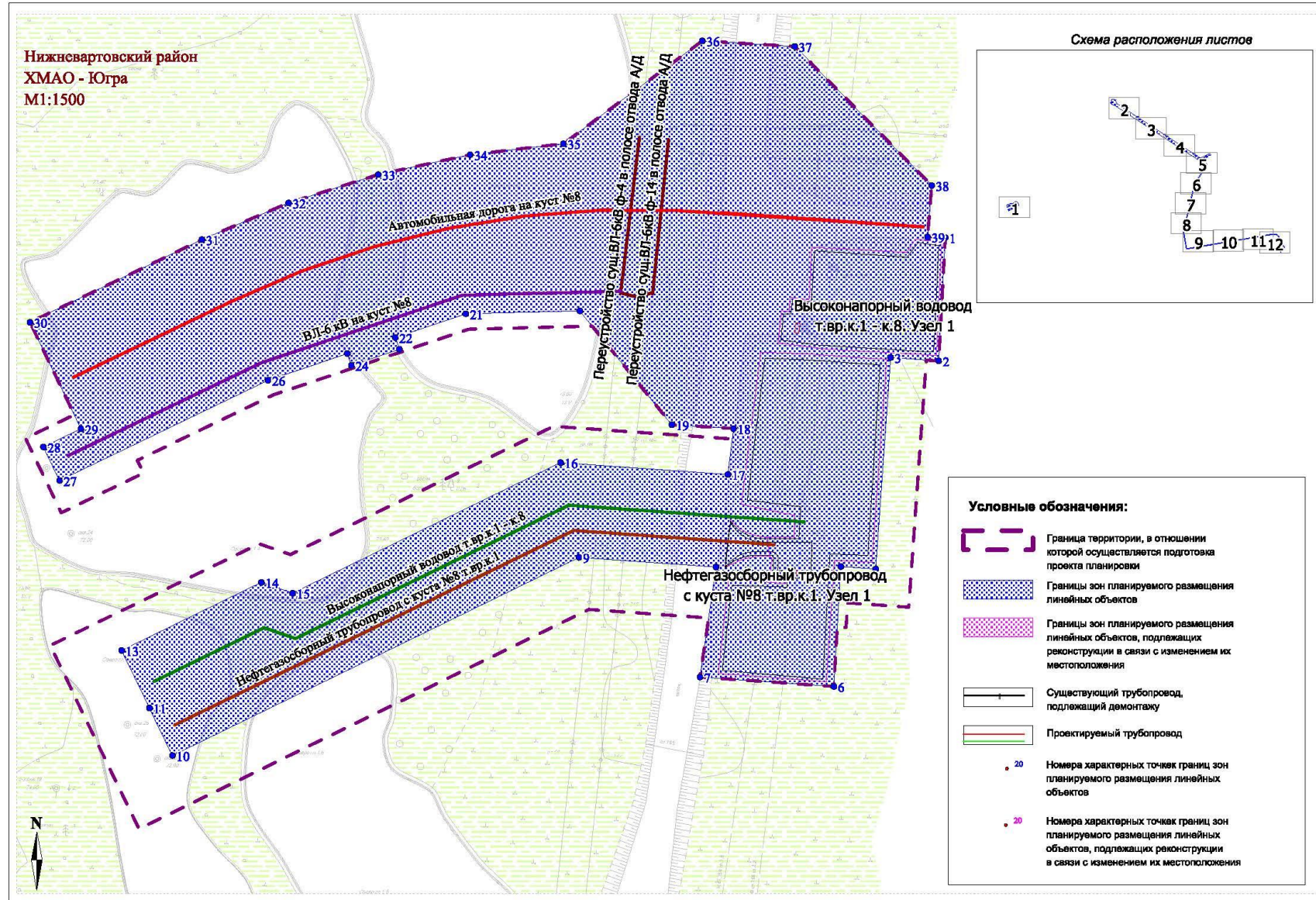
# Основная часть проекта планировки территории


## 1. Проект планировки территории. Графическая часть

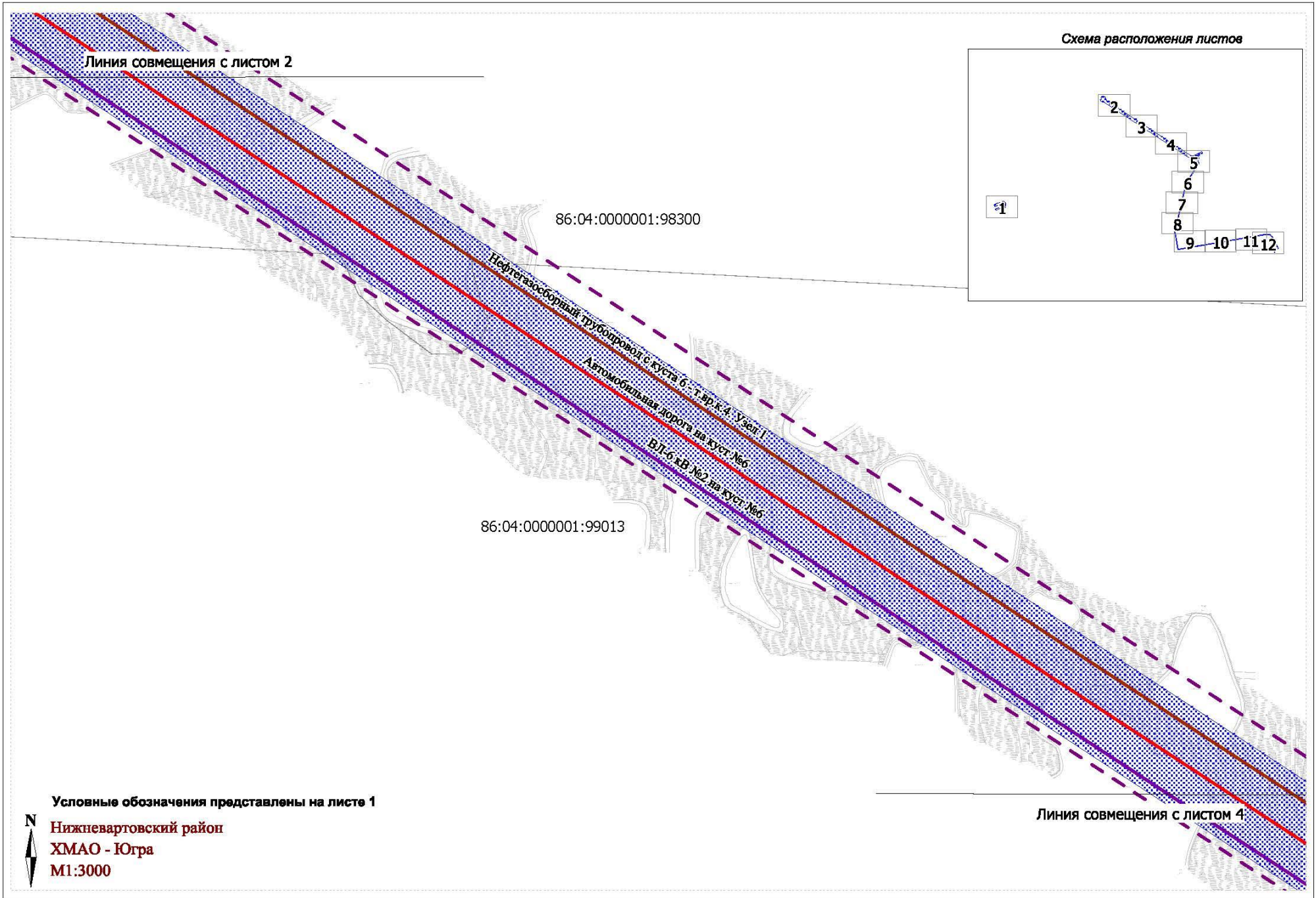
### 1.1. Чертежи границ зон планируемого размещения линейного объекта

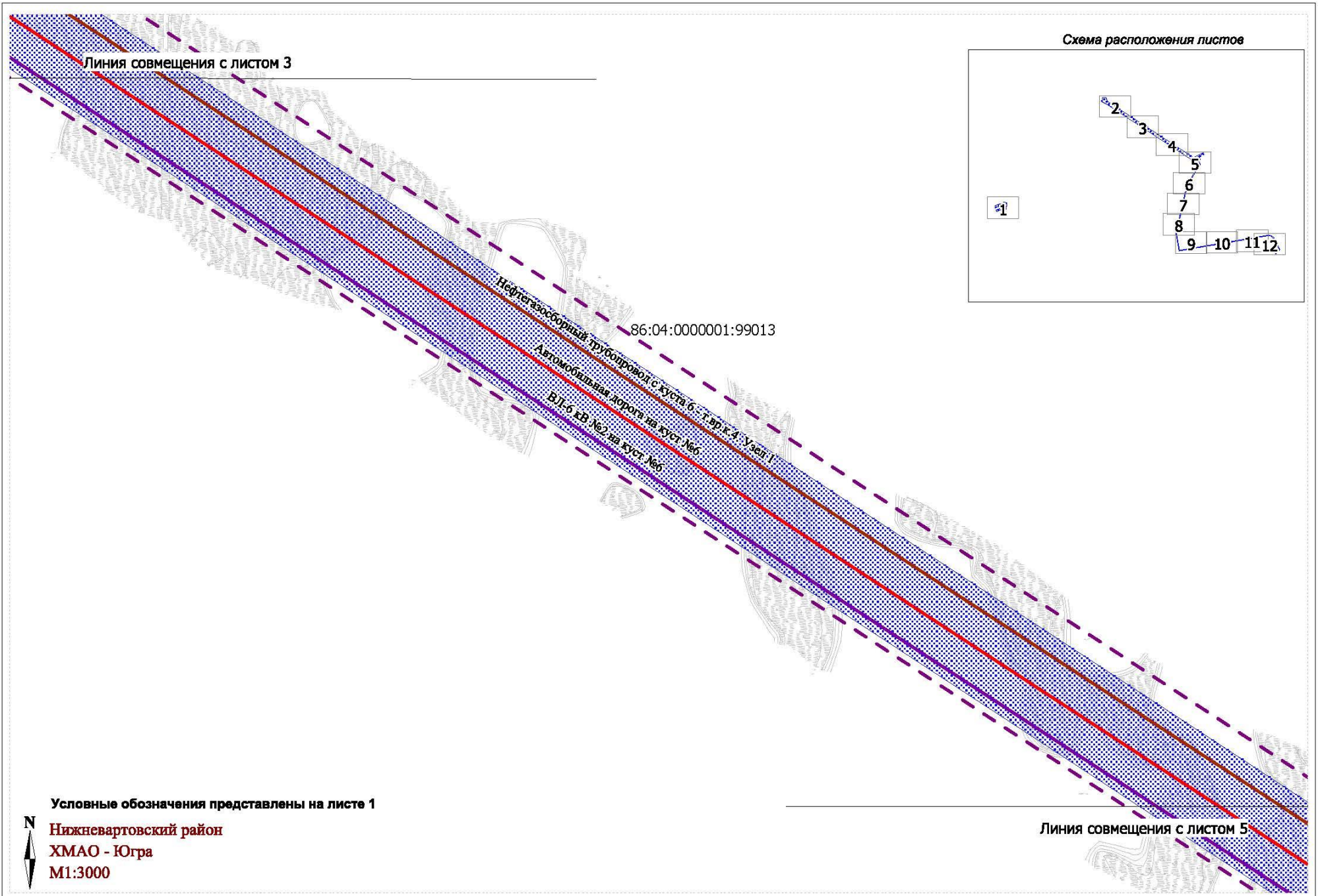
1. Основная часть проекта планировки территории. Графическая часть  
 1.1 Чертеж границ зон планируемого размещения линейных объектов

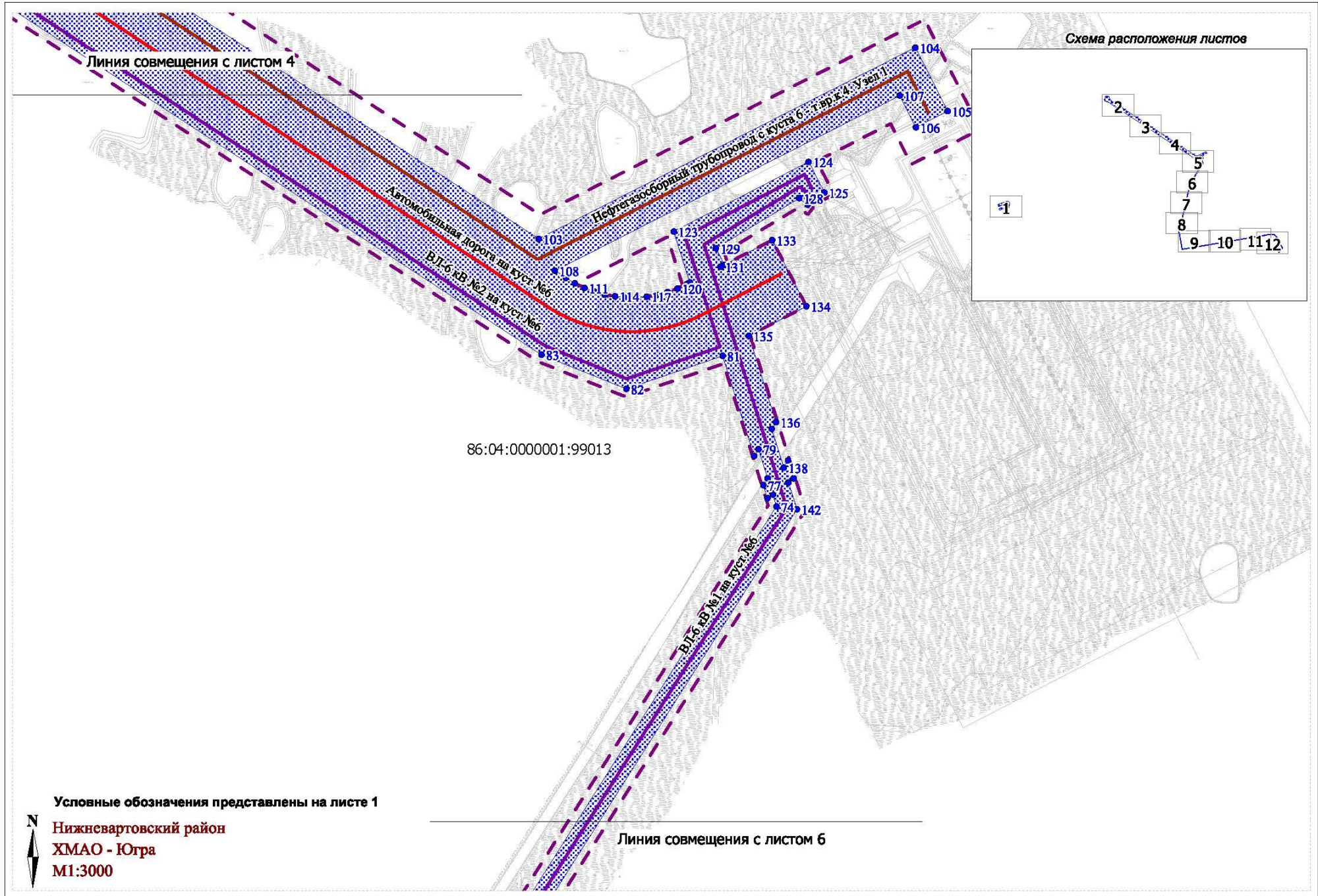
Лист 1, листов 12

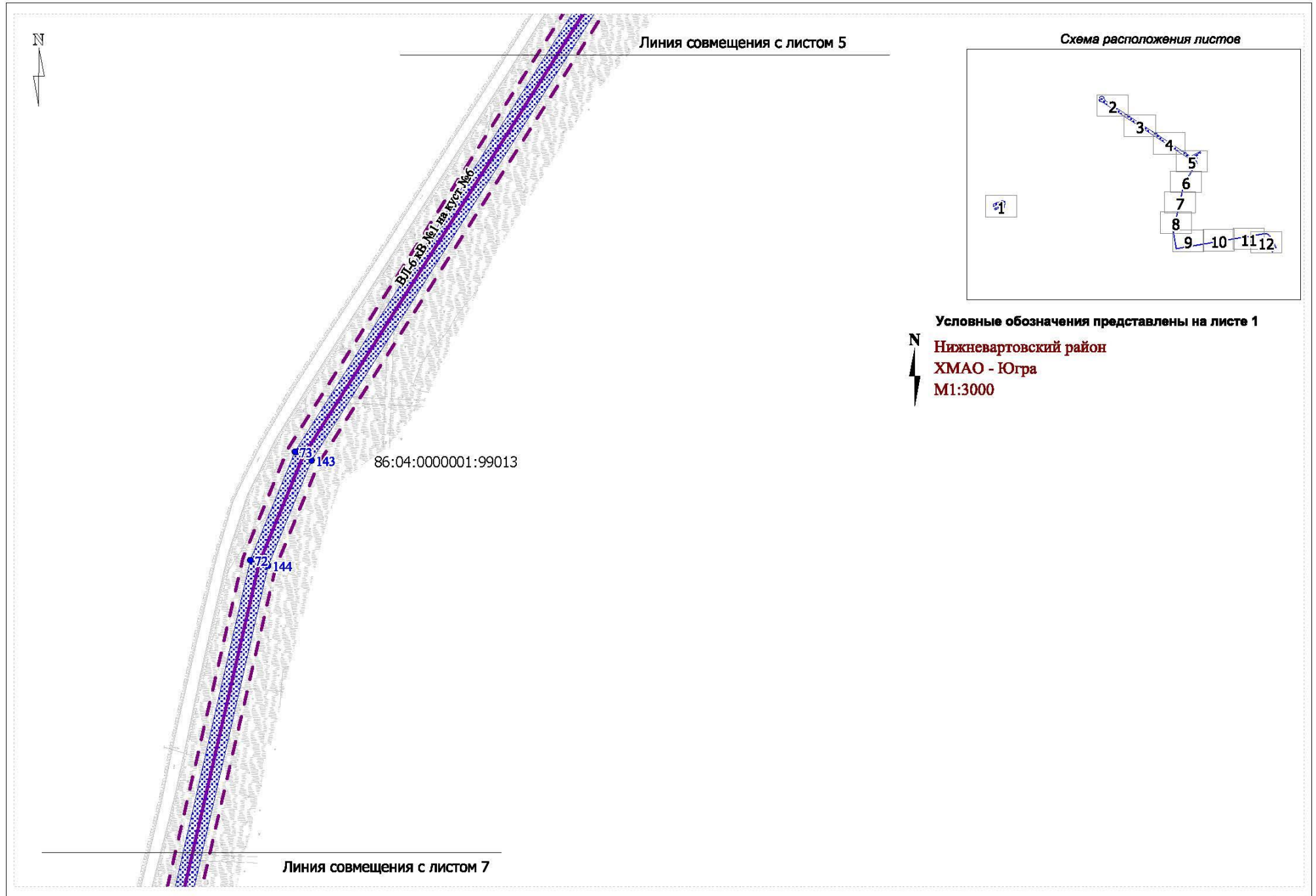












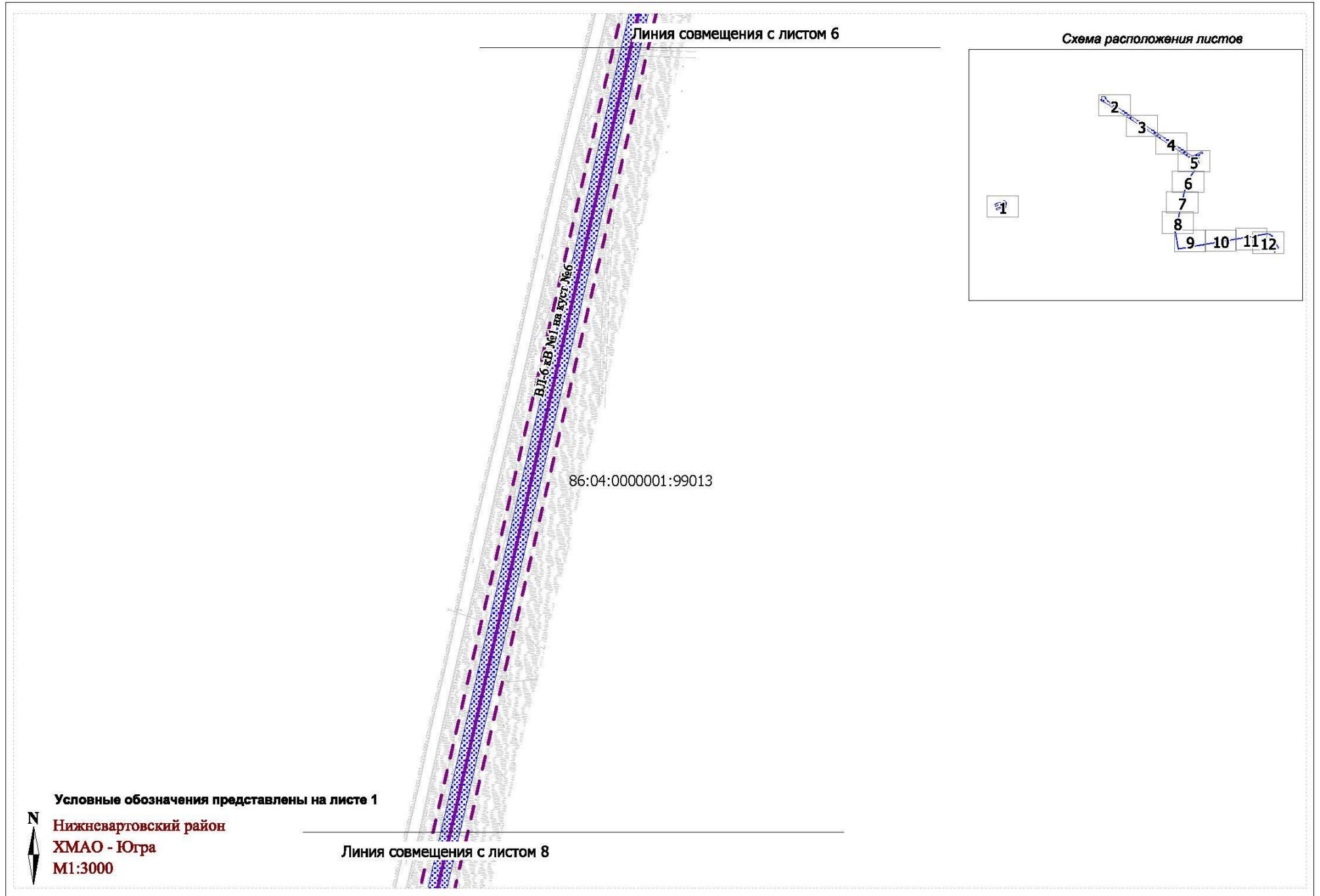
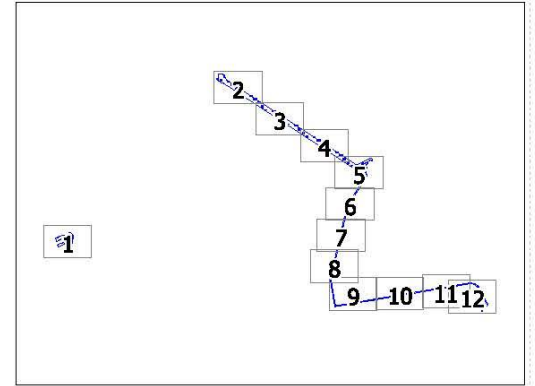


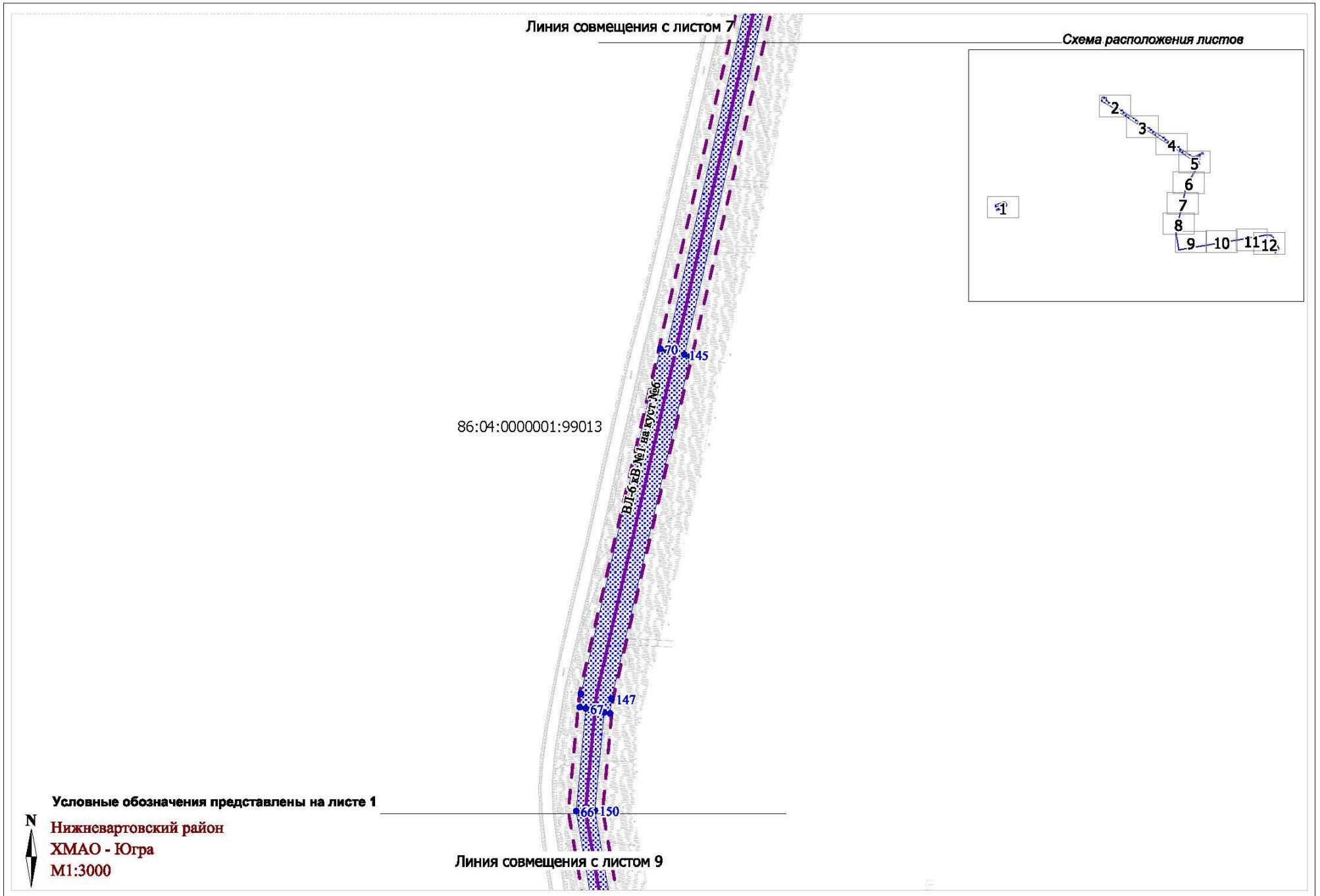
Схема расположения листов

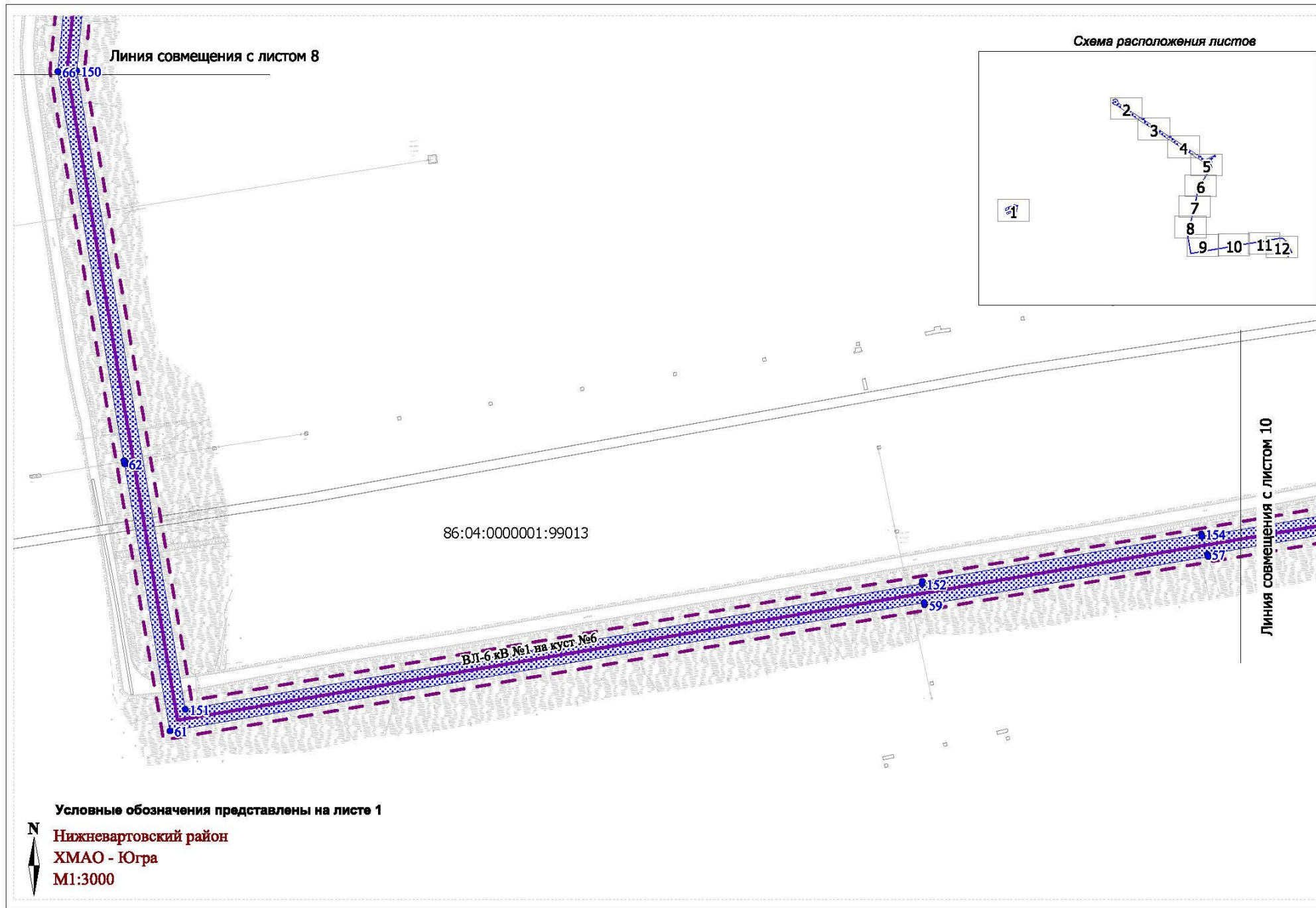


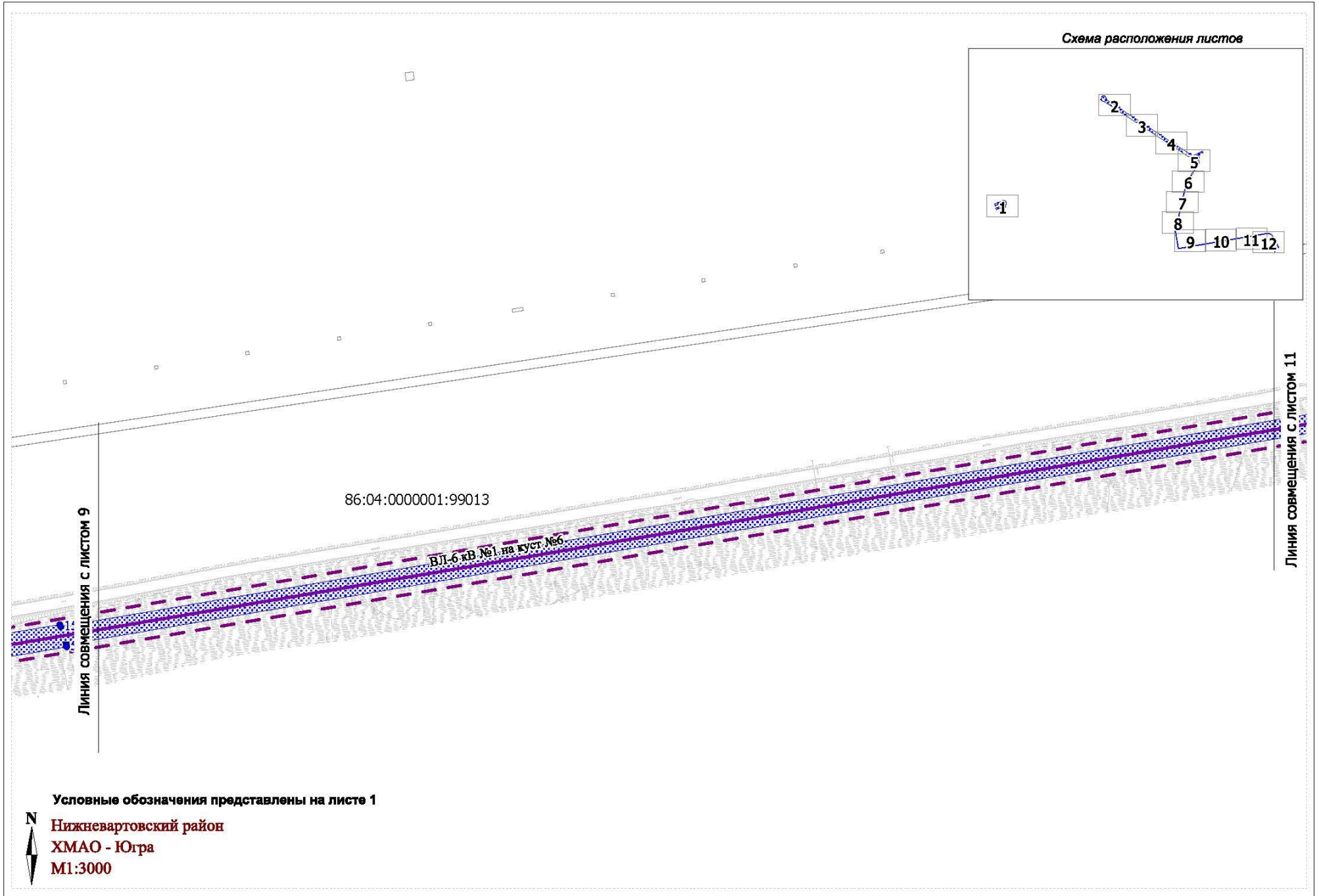
Условные обозначения представлены на листе 1

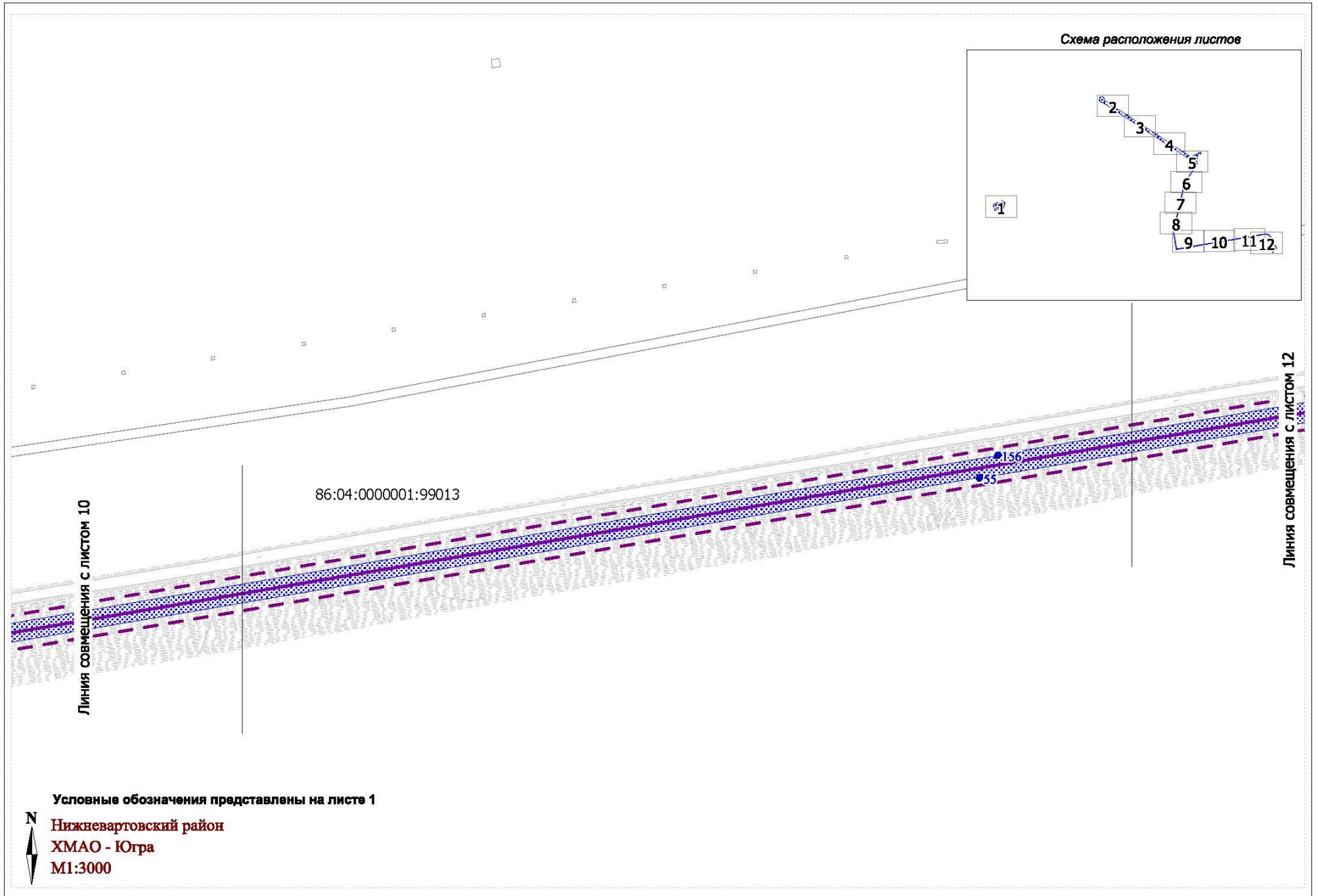
**Н**  
Нижневартовский район  
ХМАО - Югра  
М1:3000













## 2. Положение о размещении линейных объектов

### 2.1. Наименование, основные характеристики (категория, протяженность, проектная мощность, пропускная способность, грузонапряженность, интенсивность движения) и назначение планируемых для размещения линейных объектов, а также линейных объектов, подлежащих реконструкции в связи с изменением их местоположения

Проектом планировки территории «Обустройство Мишаевского нефтяного месторождения (4-я очередь)» (линейные объекты) предусмотрено строительство следующих объектов:

- Автомобильная дорога на куст №6;
- Автомобильная дорога на куст №8;
- Переустройство сущ.ВЛ-6кВ ф-14;
- Переустройство сущ.ВЛ-6кВ ф-14 (в полосе отвода А/Д);
- Переустройство сущ.ВЛ-6кВ ф-4 (в полосе отвода А/Д);
- ВЛ-6 кВ №1 на куст №6;
- ВЛ-6 кВ №2 на куст №6;
- ВЛ-6 кВ на куст №8;
- Высоконапорный водовод т.вр.к.1 - к.8;
- Высоконапорный водовод т.вр.к.1 - к.8. Узел 1;
- Нефтегазосборный трубопровод с куста 6 - т.вр.к.4;
- Нефтегазосборный трубопровод с куста 6 - т.вр.к.4. Узел 1;
- Нефтегазосборный трубопровод с куста 8 - т.вр.к.1;
- Нефтегазосборный трубопровод с куста 8 - т.вр.к.1. Узел 1.

#### Автомобильная дорога

Технические решения по проектируемой автомобильной дороге приняты в соответствии с требованиями нормативных документов СП 37.13330.2012, СП 78.13330.2012 и др.

Движение автомобилей особо большой грузоподъемности по автодорогам не предусмотрено.

#### Техническая характеристика трасс

Таблица 1

Наименование трассы	Протяженность, м
Автомобильная дорога на куст №6	2845
Автомобильная дорога на куст №8	219

#### Параметры проектируемых автомобильных дорог

Таблица 2

Показатели	Ед. изм.	Нормативы
Категория дороги		III-н
Расчетная скорость основная	км/ч	50

Показатели	Ед. изм.	Нормативы
Количество полос движения	шт.	1
Ширина проезжей части	м	4,50
Ширина земляного полотна	м	6,50
Ширина обочины	м	2x1,00
Наибольший продольный уклон	‰	80
Наименьший радиус кривых в плане	м	100
Минимальная расчетная видимость:		
поверхности дороги	м	100
встречного автомобиля	м	200
Наименьший радиус вертикальных кривых:		
вогнутых	м	1800
выпуклых	м	2000
Поперечный уклон проезжей части	‰	30
обочины	‰	40
Расчетная нагрузка	кН	115
Расчетная нагрузка для искусственных сооружений	-	A-14, H-14

#### Объекты электроснабжения

Потребителями электроэнергии по данному объекту являются электроприемники кустовой площадки №6 и №8 «Мишаевского нефтяного месторождения». Техническими условиями определены источники для проектируемых ВЛ-6кВ.

Кустовая площадка №6:

ВЛ-6кВ №1 на куст №6 выполнена отпайкой от ВЛ-6кВ на КПП№3 Ф-15 ПС-35/6 кВ «КНС-5».

ВЛ-6кВ №2 на куст №6 выполнена отпайкой от ВЛ-6кВ на КПП№4 Ф-14 ПС-35/6 кВ «Кедр».

Кустовая площадка №8:

ВЛ-6кВ на куст №8 выполнена отпайкой от ВЛ-6кВ на КПП№1 Ф-4 ПС-35/6кВ «Кедр».

Электроснабжение площадок кустов, осуществляется по первой и второй категории надежности.

Объемы строительства объектов внешнего электроснабжения приведены в таблице 3.

## Объемы строительства объектов электроснабжения

Таблица 3

Наименование трасс ВЛ	Протяженность, км
ВЛ-6кВ №1 на куст №6	5,40
ВЛ-6кВ №2 на куст №6	3,032
ВЛ-6кВ на куст №8	0,2

Для осуществления подключения проектируемой ВЛ-6кВ №2 на куст №6 проектной документацией предусмотрено переустройство существующей ВЛ-6кВ ф-14. Объемы переустройства представлены в таблице 4.

Объемы переустройства существующей ВЛ-6кВ

Таблица 4

Наименование работ	Количество
Переустройство сущ.ВЛ-6кВ ф-14	
Демонтаж провода А120	0,113 км
Монтаж переходной ответвительной анкерной металлической опоры	1 шт.
Обратный монтаж провода А120	0,113 км
Переустройство сущ.ВЛ-6кВ ф-4	
Демонтаж провода А120	0,114 км
Монтаж промежуточной повышенной опоры	1 шт.
Монтаж провода СИПЗ 1х120	0,114 км
Переустройство сущ.ВЛ-6кВ ф-14	
Демонтаж провода А120	0,111 км
Монтаж промежуточной повышенной опоры	2 шт.
Монтаж провода СИПЗ 1х120	0,111 км

#### Линейные трубопроводы

Проектируемые нефтегазосборные трубопроводы предназначены для транспорта продукции скважин от К-6 на ДНС, от К-8 на ДНС.

Высоконапорный водовод предназначен для транспорта воды в систему поддержания пластового давления и увеличения отдачи продукции, методом закачки воды с БКНС в нагнетательные скважины К-8.

Техническая характеристика трубопроводов



Таблица 5

Наименование трубопровода	Протяженность, м	Проектная мощность, м <sup>3</sup> /сут	Рабочее давление, МПа	Категория и группа труб-да
Нефтегазосборный трубопровод с куста 8 - т.вр.к.1	207,8	88,0	4,0	I; А(б)
Нефтегазосборный трубопровод с куста 6 - т.вр.к.4	2954,0	430,0	4,0	I; А(б)
Высоконапорный водовод т.вр.к.1-к.8	224,4	1200,0	23,5	I; В

Описание трасс:

Нефтегазосборный трубопровод с куста 8 - т.вр.к.1

Начало трассы (ПК0+00) соответствует подключению к технологическому трубопроводу на границе кустовой площадки №8.

Конец трассы (ПК2+07,8) соответствует подземной врезке в действующий нефтегазопровод диаметром 159 мм с куста №1 с установкой узла запорной арматуры (Узел 1).

Нефтегазосборный трубопровод с куста 6 - т.вр.к.4

Начало трассы (ПК0+00) соответствует подключению к технологическому трубопроводу на границе кустовой площадки №6.

Конец трассы (ПК29+54) соответствует подземной врезке в действующий нефтегазопровод диаметром 159 мм с куста №4 с установкой узла запорной арматуры (Узел 1).

Высоконапорный водовод т.вр.к.1-к.8

Начало трассы (ПК0+00) соответствует подземной врезке в действующий водовод диаметром 219 от БКНС-15 с установкой узла запорной арматуры (Узел 1).

## **2.2. Перечень субъектов Российской Федерации, перечень муниципальных районов, городских округов в составе субъектов Российской Федерации, перечень поселений, населенных пунктов, внутригородских территорий городов федерального значения, на территориях которых устанавливаются зоны планируемого размещения линейных объектов**

В административном отношении район работ расположен в Тюменской области, Ханты-Мансийском автономном округе – Югре (далее - ХМАО-Югра), на межселенной территории Нижневартовского района, Мишаевское нефтяное месторождение (недропользователь ООО «ЛУКОЙЛ – Западная Сибирь»).

Зона планируемого размещения проектируемого объекта расположена на землях лесного фонда Мегионского лесничества Покачевского участкового лесничества.

Для земельных участков, расположенных на территории земель лесного фонда градостроительные регламенты не устанавливаются в соответствии со статьей 36 Градостроительного кодекса Российской Федерации.

### 2.3. Перечень координат характерных точек границ зон планируемого размещения линейных объектов

№ точк и	X	Y
МСК 86, зона 4		
1	1054918.97	4345037.19
2	1054879.28	4345035.08
3	1054880.37	4345019.58
4	1054812.27	4345014.77
5	1054813.06	4345003.51
6	1054774.46	4345001.26
7	1054777.50	4344958.11
8	1054812.90	4344963.27
9	1054816.03	4344919.04
10	1054752.23	4344787.99
11	1054767.51	4344780.55
12	1054767.55	4344780.63
13	1054786.04	4344771.64
14	1054807.97	4344816.70
15	1054804.49	4344826.78
16	1054846.53	4344913.14
17	1054842.72	4344967.10
18	1054857.52	4344968.93
19	1054858.73	4344949.02
20	1054895.39	4344919.38
21	1054894.46	4344882.62
22	1054886.83	4344859.86
23	1054883.03	4344861.14
24	1054877.85	4344845.70
25	1054881.65	4344844.42
26	1054873.04	4344818.82
27	1054840.77	4344751.59
28	1054851.59	4344746.40
29	1054857.41	4344758.52
30	1054891.70	4344742.07
31	1054918.32	4344797.53
32	1054930.13	4344825.45
33	1054939.26	4344854.34
34	1054945.64	4344883.98
35	1054949.21	4344914.08
36	1054982.32	4344958.88
37	1054980.51	4344988.65
38	1054935.76	4345032.83
39	1054919.18	4345031.48
40	1053808.12	4351847.50
41	1053717.34	4351764.37
42	1053693.13	4351750.19
43	1053699.19	4351739.83

44	1053724.50	4351754.65
45	1053810.05	4351832.99
46	1053979.97	4351745.03
47	1053979.74	4351744.57
48	1054030.92	4351718.08
49	1054031.10	4351718.55
50	1054084.40	4351690.96
51	1054138.53	4351635.99
52	1054149.81	4351559.67
53	1054136.77	4351483.02
54	1054136.29	4351483.11
55	1054097.89	4351257.41
56	1054098.48	4351257.90
57	1053884.21	4349998.31
58	1053882.76	4349998.75
59	1053851.82	4349816.86
60	1053853.29	4349816.61
61	1053771.03	4349332.98
62	1053942.19	4349303.86
63	1053942.23	4349304.06
64	1053944.25	4349303.77
65	1053944.20	4349303.52
66	1054193.40	4349261.13
67	1054259.60	4349267.35
68	1054260.44	4349263.41
69	1054269.07	4349264.23
70	1054491.89	4349315.52
71	1054490.95	4349319.40
72	1055387.59	4349525.82
73	1055457.83	4349554.78
74	1055918.65	4349846.77
75	1055926.34	4349844.35
76	1055924.07	4349840.87
77	1055932.49	4349838.22
78	1055936.80	4349841.06
79	1055955.64	4349835.13
80	1055951.31	4349832.30
81	1056015.86	4349811.98
82	1055994.60	4349749.82
83	1056016.66	4349695.04
84	1057450.16	4347496.65
85	1057451.66	4347463.09
86	1057472.96	4347436.39
87	1057473.18	4347424.69
88	1057489.27	4347406.32
89	1057494.04	4347409.98
90	1057508.21	4347392.22

91	1057517.59	4347399.71
92	1057503.57	4347417.28
93	1057508.39	4347420.98
94	1057580.45	4347414.38
95	1057593.32	4347431.23
96	1057597.38	4347466.23
97	1057595.04	4347489.04
98	1057589.02	4347488.41
99	1057577.75	4347523.32
100	1057551.08	4347514.31
101	1057547.84	4347524.22
102	1057484.76	4347556.21
103	1056091.32	4349693.17
104	1056214.70	4349936.44
105	1056173.71	4349957.23
106	1056163.29	4349936.71
107	1056183.78	4349926.31
108	1056070.81	4349703.57
109	1056066.18	4349710.67
110	1056062.69	4349716.56
111	1056059.73	4349722.75
112	1056057.33	4349729.17
113	1056055.50	4349735.77
114	1056054.26	4349742.51
115	1056053.61	4349749.33
116	1056053.57	4349756.19
117	1056054.12	4349763.03
118	1056055.27	4349769.78
119	1056057.02	4349776.41
120	1056059.33	4349782.86
121	1056062.20	4349789.08
122	1056063.09	4349790.81
123	1056096.04	4349780.44
124	1056140.97	4349867.46
125	1056121.21	4349877.65
126	1056117.09	4349869.68
127	1056113.40	4349866.84
128	1056117.61	4349861.36
129	1056085.28	4349807.61
130	1056074.61	4349813.11
131	1056073.35	4349810.65
132	1056073.34	4349810.65
133	1056090.57	4349844.00
134	1056047.90	4349866.03
135	1056028.72	4349828.90
136	1055973.11	4349846.40
137	1055968.74	4349843.59
138	1055943.71	4349851.47
139	1055948.30	4349854.22
140	1055936.79	4349857.84

141	1055934.17	4349854.46
142	1055916.93	4349859.89
143	1055452.29	4349565.48
144	1055383.93	4349537.30
145	1054488.14	4349331.08
146	1054487.20	4349334.97
147	1054265.87	4349284.02
148	1054256.47	4349283.13
149	1054257.13	4349279.18
150	1054193.85	4349273.22
151	1053784.86	4349342.79
152	1053865.24	4349815.28
153	1053866.79	4349815.47
154	1053897.22	4349994.29
155	1053895.77	4349994.74
156	1054112.58	4351269.21
157	1054113.17	4351269.68
158	1054149.03	4351480.50
159	1054148.54	4351480.62
160	1054161.98	4351559.54
161	1054149.82	4351641.62
162	1054091.62	4351700.74
163	1054035.49	4351729.80
164	1054035.66	4351730.26
165	1053985.32	4351756.33
166	1053985.11	4351755.88

**2.4. Перечень координат характерных точек границ зон планируемого размещения линейных объектов, подлежащих реконструкции в связи с изменением их местоположения**

<b>№ точек</b>	<b>X</b>	<b>Y</b>
МСК 86, зона 4		
1	1057508.21	4347392.22
2	1057500.72	4347401.61
3	1057479.03	4347384.30
4	1057486.53	4347374.92
5	1057510.10	4347409.10
6	1057517.59	4347399.71
7	1057525.37	4347405.92
8	1057517.89	4347415.31

**2.5. Предельные параметры разрешенного строительства, реконструкции объектов капитального строительства, входящих в состав линейных объектов в границах зон их планируемого размещения**

Предельные параметры разрешенного строительства не приводятся, в связи с тем, что действие градостроительного регламента не распространяется на земельные участки, предназначенные для размещения линейных объектов, или занятых линейными объектами. Учитывая основные технические характеристики проектируемого объекта, проектом планировки территории определены границы зоны его планируемого размещения.

Площадь зоны планируемого размещения проектируемого объекта составляет 29,0302 га.

Площадь зоны планируемого размещения линейного объекта, подлежащего реконструкции в связи с изменением его местоположения 0,0453 га.

**2.6. Информация о необходимости осуществления мероприятий по защите сохраняемых объектов капитального строительства (здание, строение, сооружение, объекты, строительство которых не завершено), существующих и строящихся на момент подготовки проекта планировки территории, а также объектов капитального строительства, планируемых к строительству в соответствии с ранее утвержденной документацией по планировке территории, от возможного негативного воздействия в связи с размещением линейных объектов**

Мероприятия по защите сохраняемых объектов капитального строительства, существующих и строящихся на момент подготовки проекта планировки территории, а также объектов капитального строительства, планируемых к строительству в соответствии с ранее утвержденной документацией по планировке территории, не предусмотрены.

## **2.7. Информация о необходимости осуществления мероприятий по сохранению объектов культурного наследия от возможного негативного воздействия в связи с размещением линейных объектов**

Согласно заключению Службы государственной охраны объектов культурного наследия ХМАО-Югры от 23.06.2022 г. № 22-3155, на территории испрашиваемого земельного участка объектов культурного наследия, включенных в Единый государственный реестр объектов культурного наследия (памятников истории и культуры) народов Российской Федерации, выявленных объектов культурного наследия, либо объектов, обладающих признаками объекта культурного наследия, не имеется. Граница зоны планируемого размещения линейных объектов расположена вне зон охраны/защитных зон объектов культурного наследия.

В соответствии с Федеральным законом от 25 июня 2002 года № 73-ФЗ «Об объектах культурного наследия (памятниках истории и культуры) народов Российской Федерации» в случае обнаружения объекта, обладающего признаками объекта культурного наследия, в том числе объекта археологического наследия, земляные, строительные, мелиоративные хозяйственные и иные работы должны быть приостановлены, и в течение трех дней, со дня обнаружения такого объекта, необходимо направить в Службу государственной охраны объектов культурного наследия автономного округа письменное заявление об обнаруженном объекте культурного наследия.

## **2.8. Информация о необходимости осуществления мероприятий по охране окружающей среды**

Мероприятия по охране окружающей среды необходимы при строительстве проектируемого объекта. Реализация правил экологически безопасного ведения работ на всех этапах строительства и эксплуатации объекта с минимальным техногенным воздействием на все компоненты окружающей среды, природоохранных мероприятий, соответствующих требованиям законодательства, мероприятий по восстановлению нарушенных земель, системы мониторинга и производственной дисциплины способствуют стабилизации экологической обстановки на рассматриваемой территории.

## **2.9. Информация о необходимости осуществления мероприятий по защите территории от чрезвычайных ситуаций природного и техногенного характера, в том числе по обеспечению пожарной безопасности и гражданской обороне**

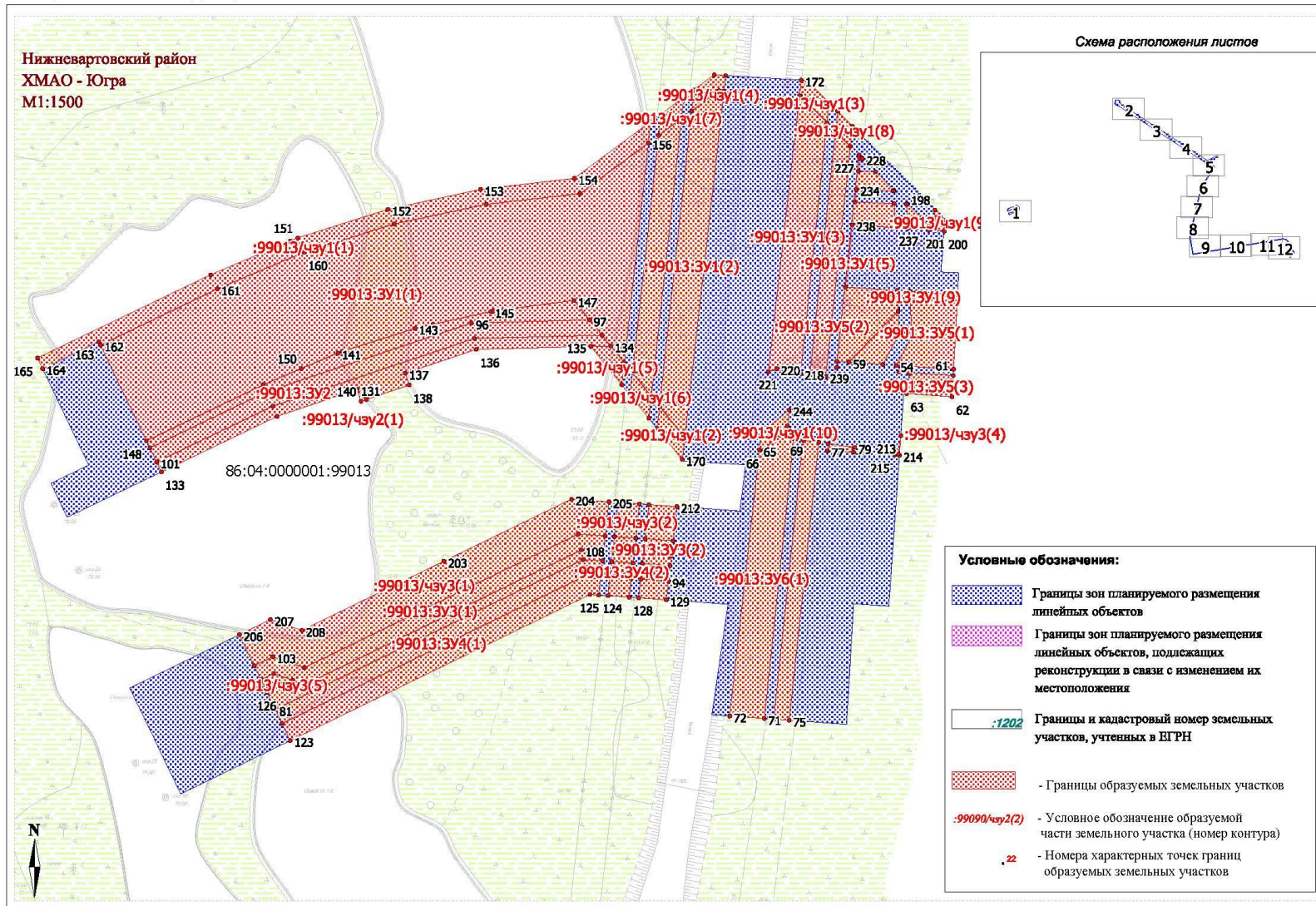
Мероприятия по защите территории от чрезвычайных ситуаций природного и техногенного характера, в том числе по обеспечению пожарной безопасности и гражданской обороне будут предусмотрены при разработке проектной документации.

# Основная часть проекта межевания территории

## 1. Проект межевания территории. Графическая часть

5. Проект межевания территории. Графическая часть  
5.1 Чертеж межевания территории

Лист 1, листов 12



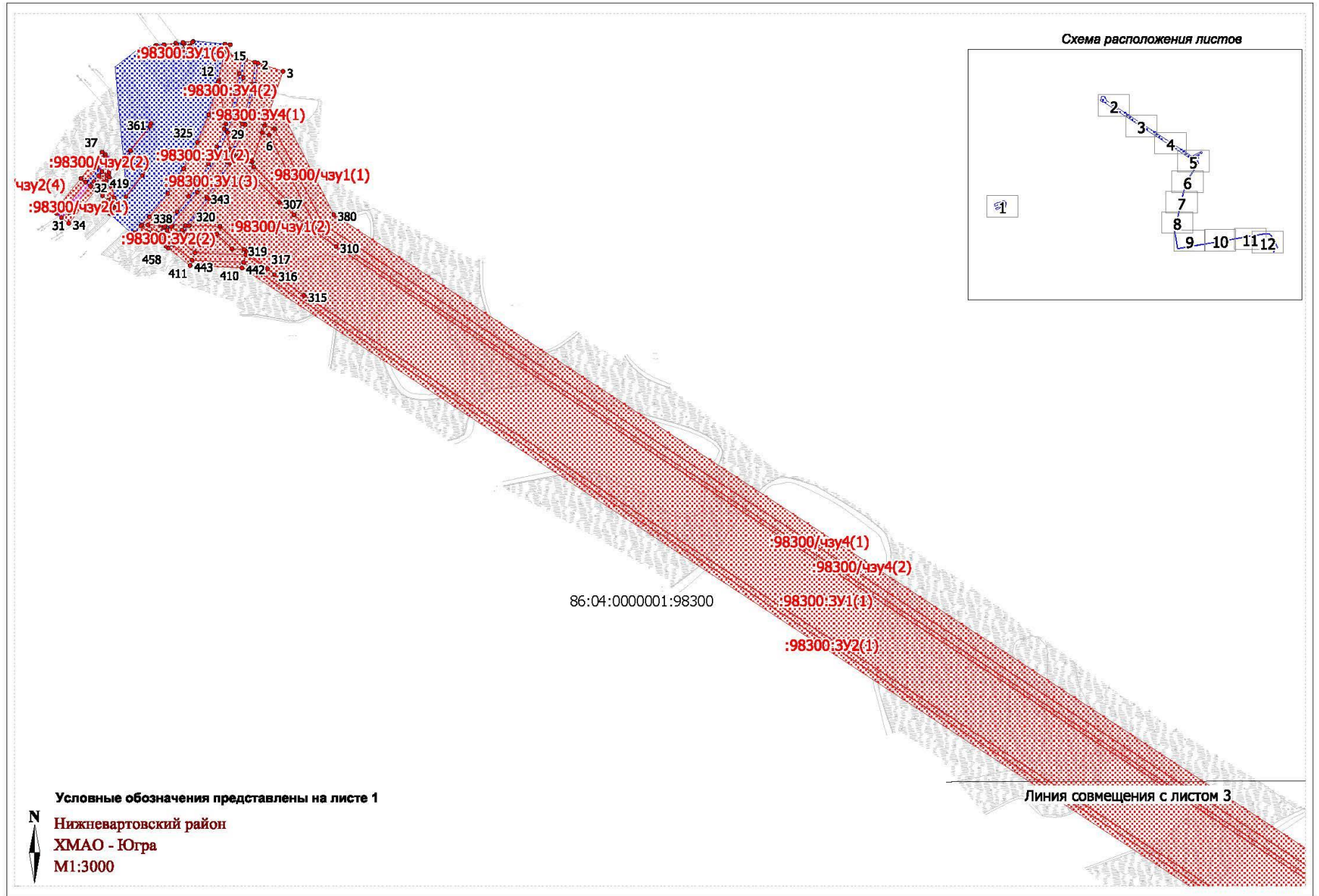
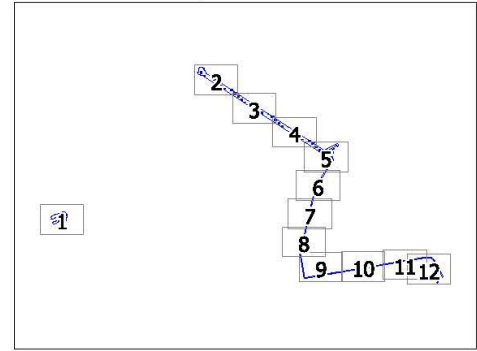
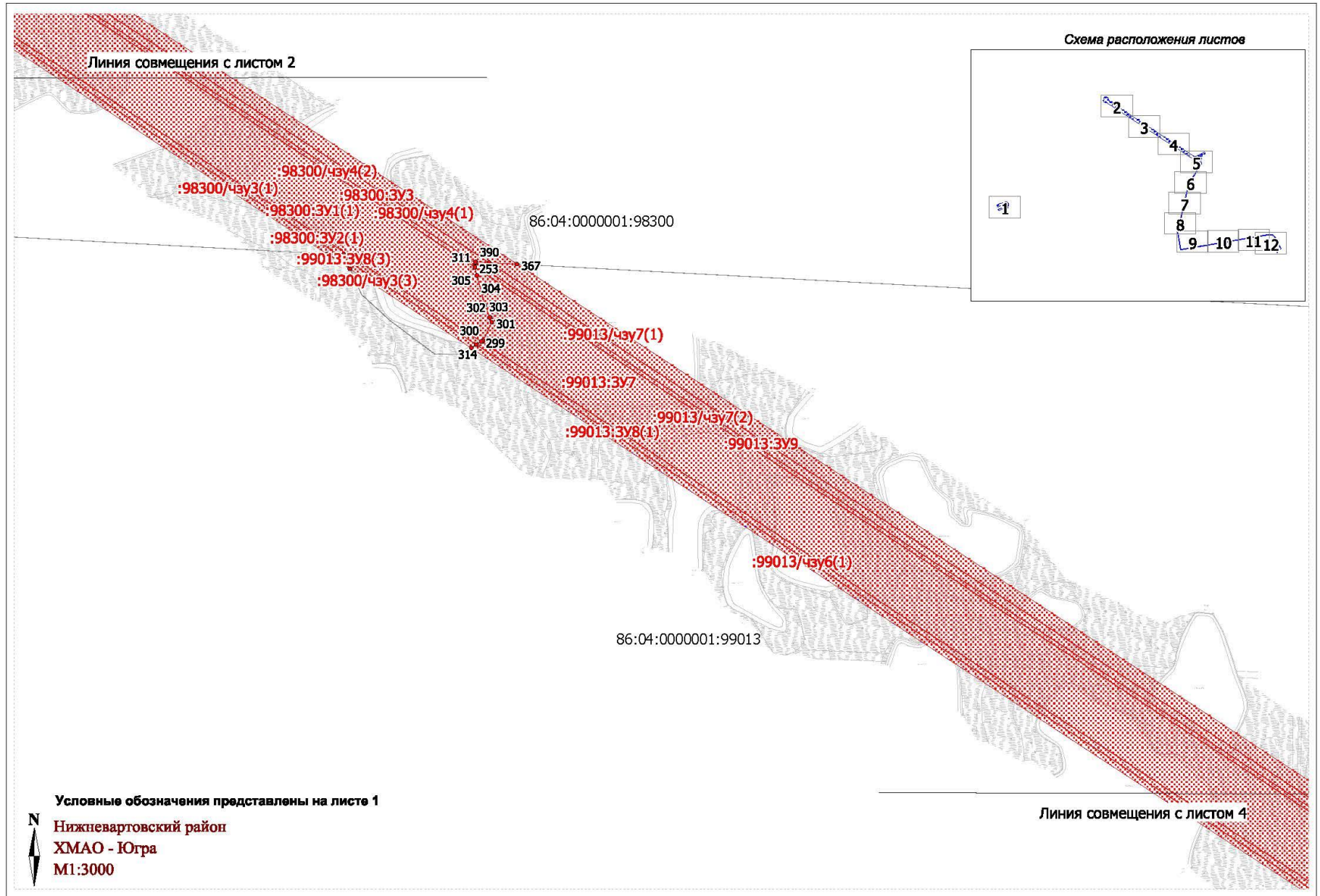


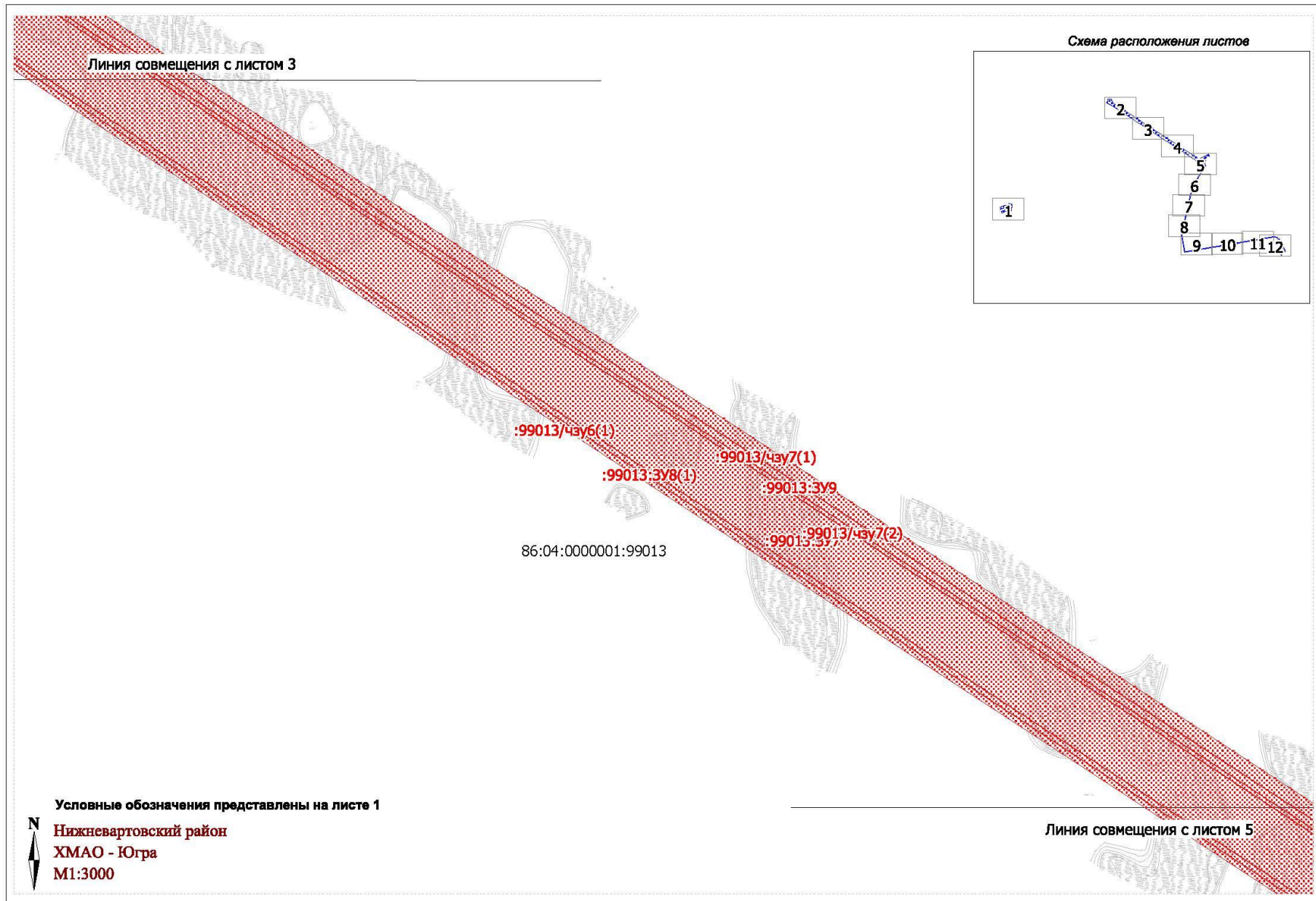
Схема расположения листов

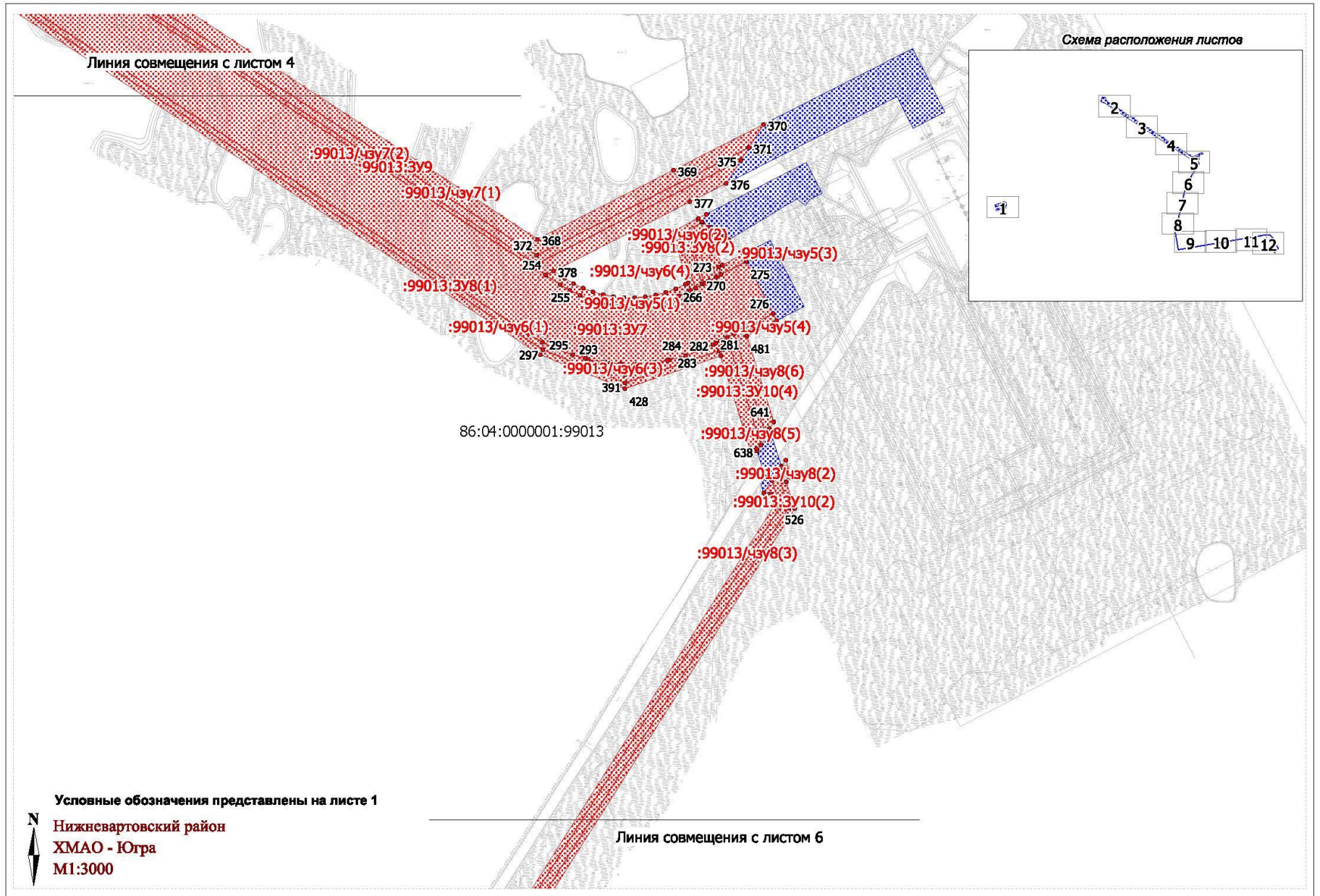


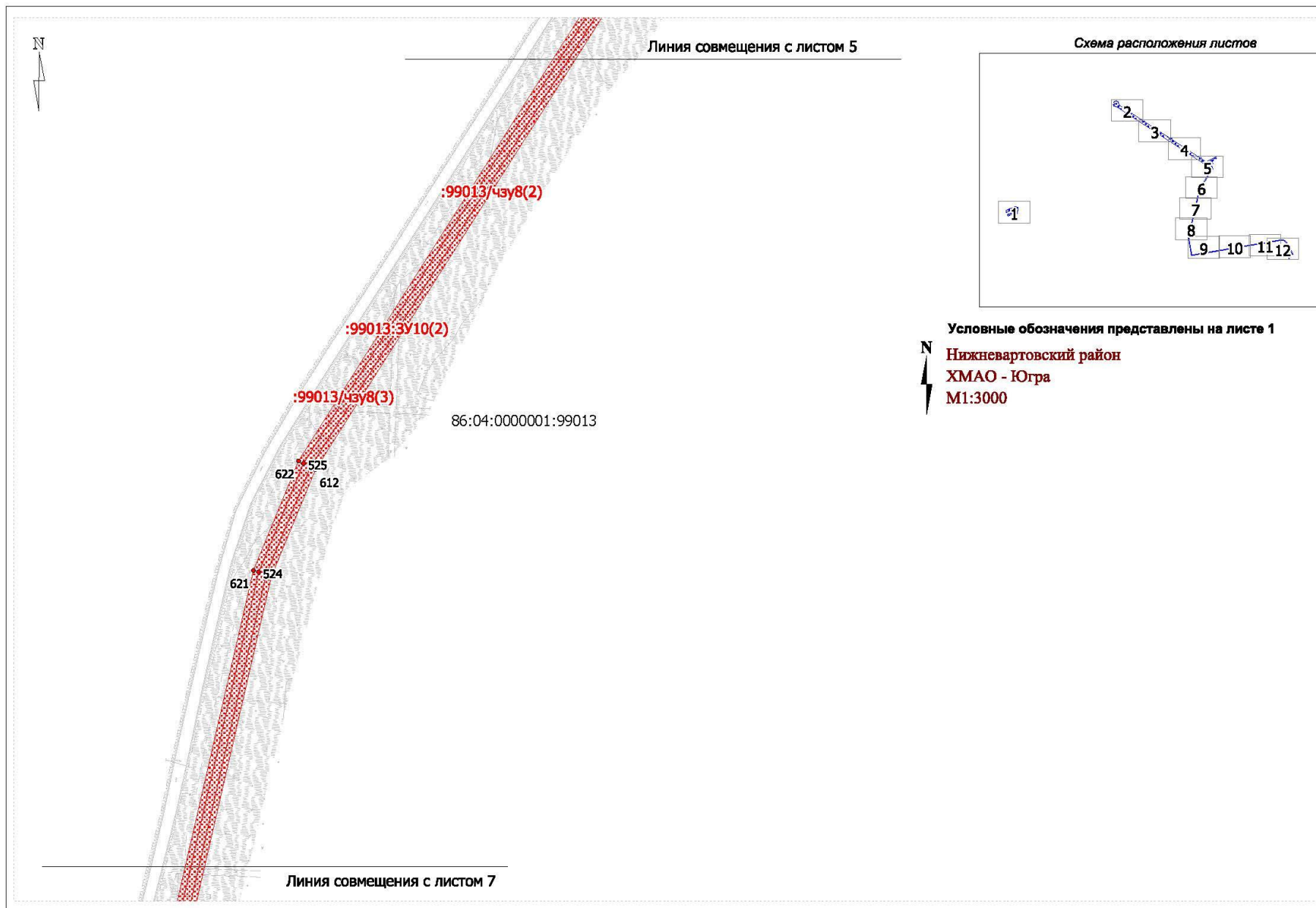
Линия совмещения с листом 3

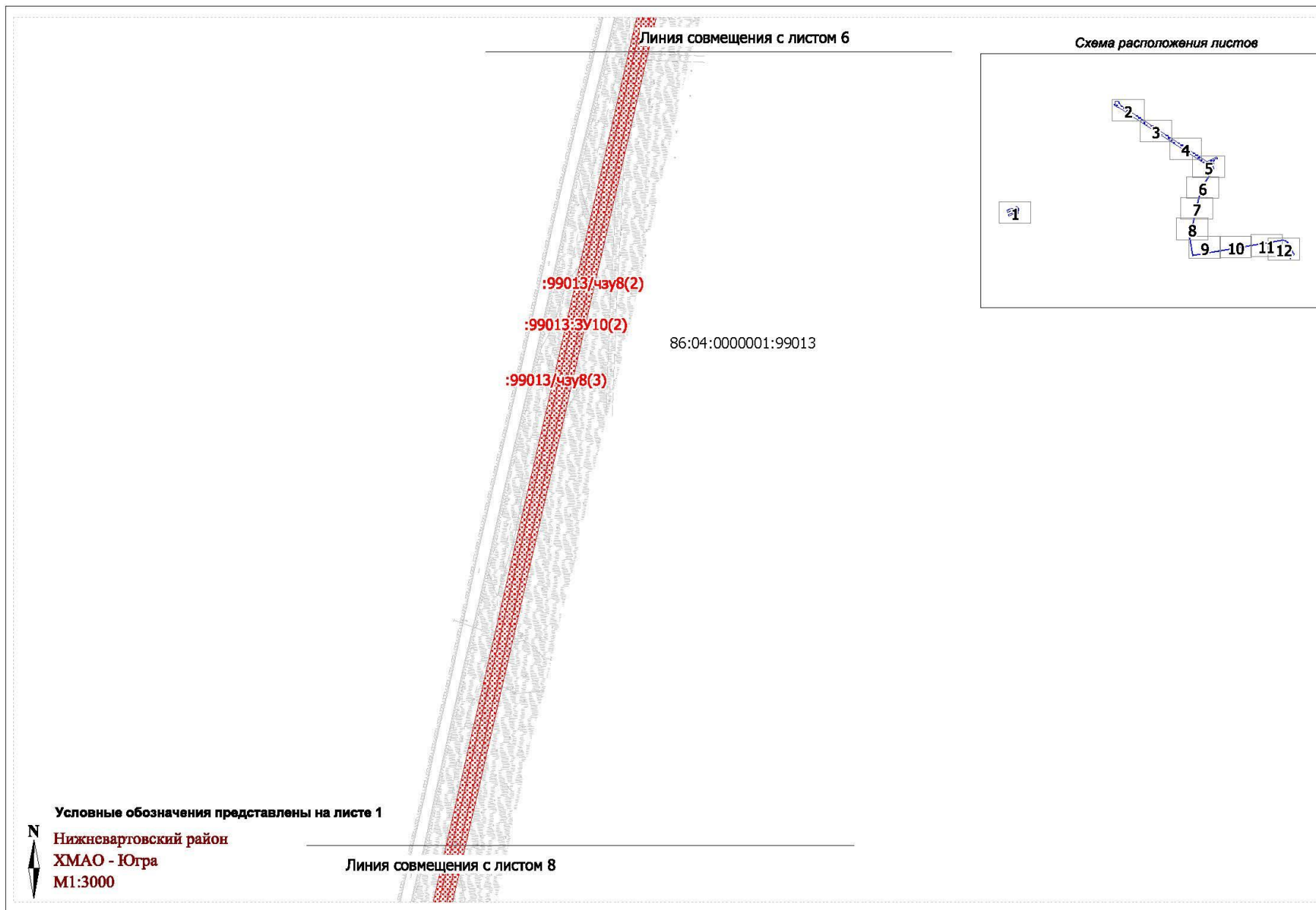


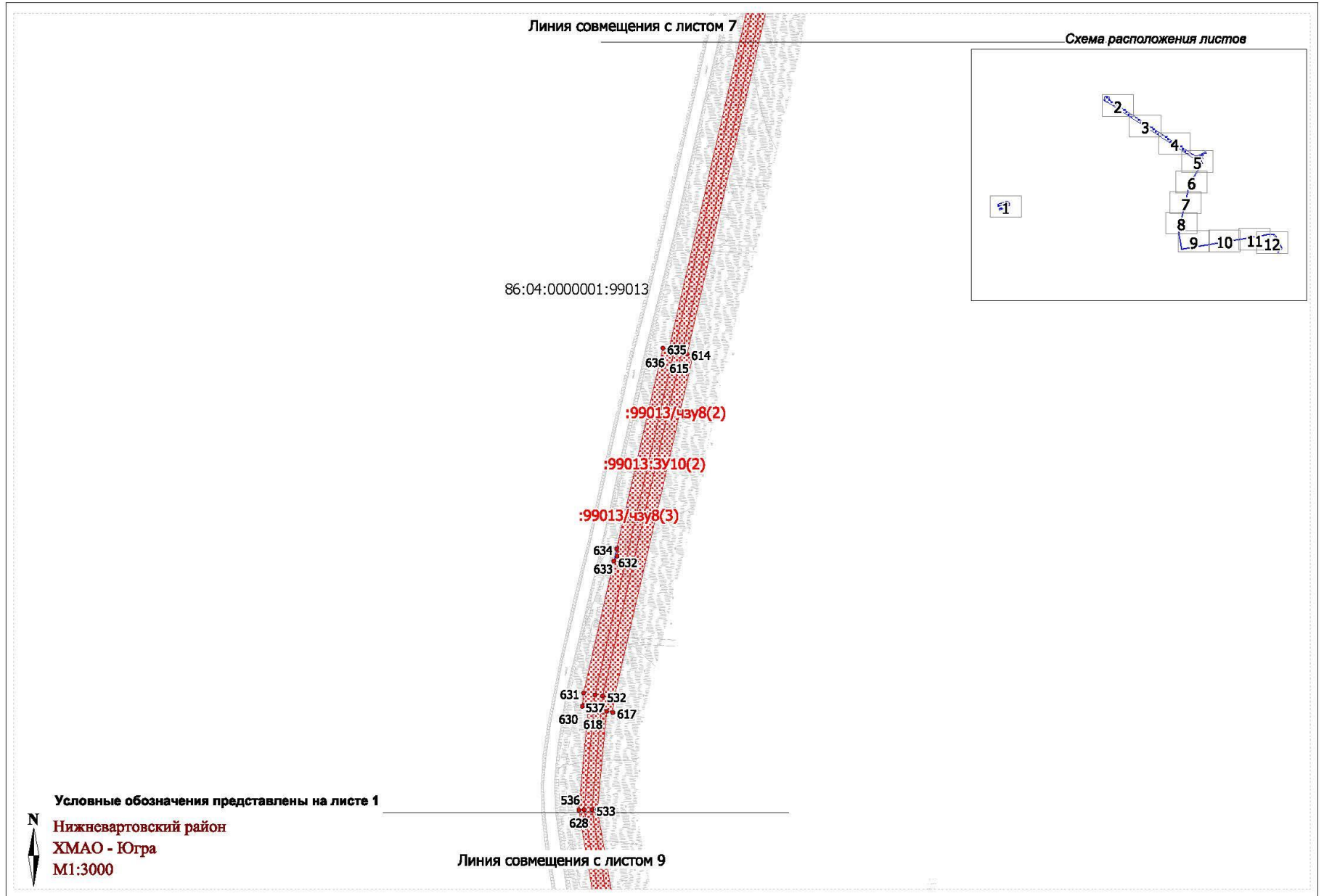


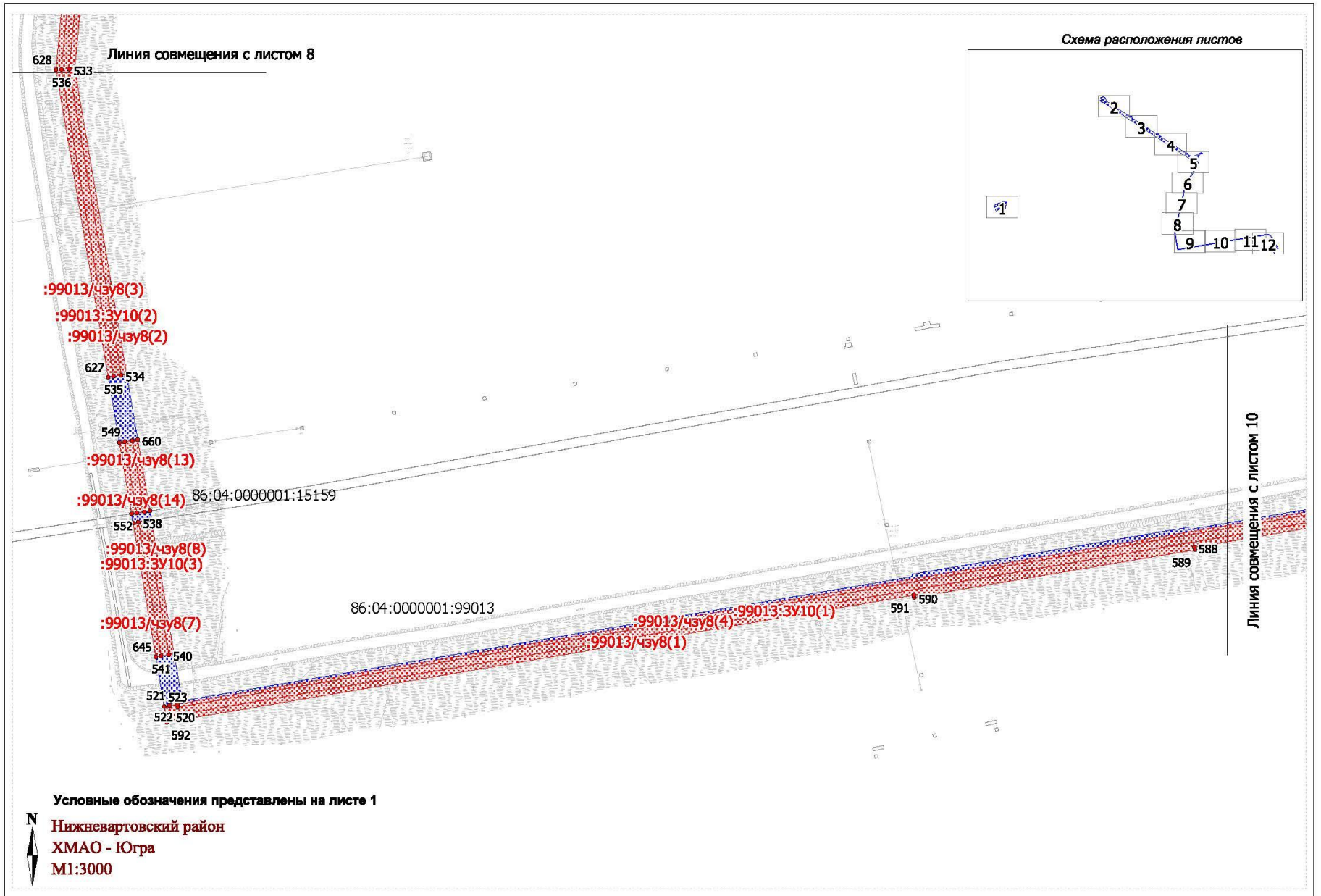









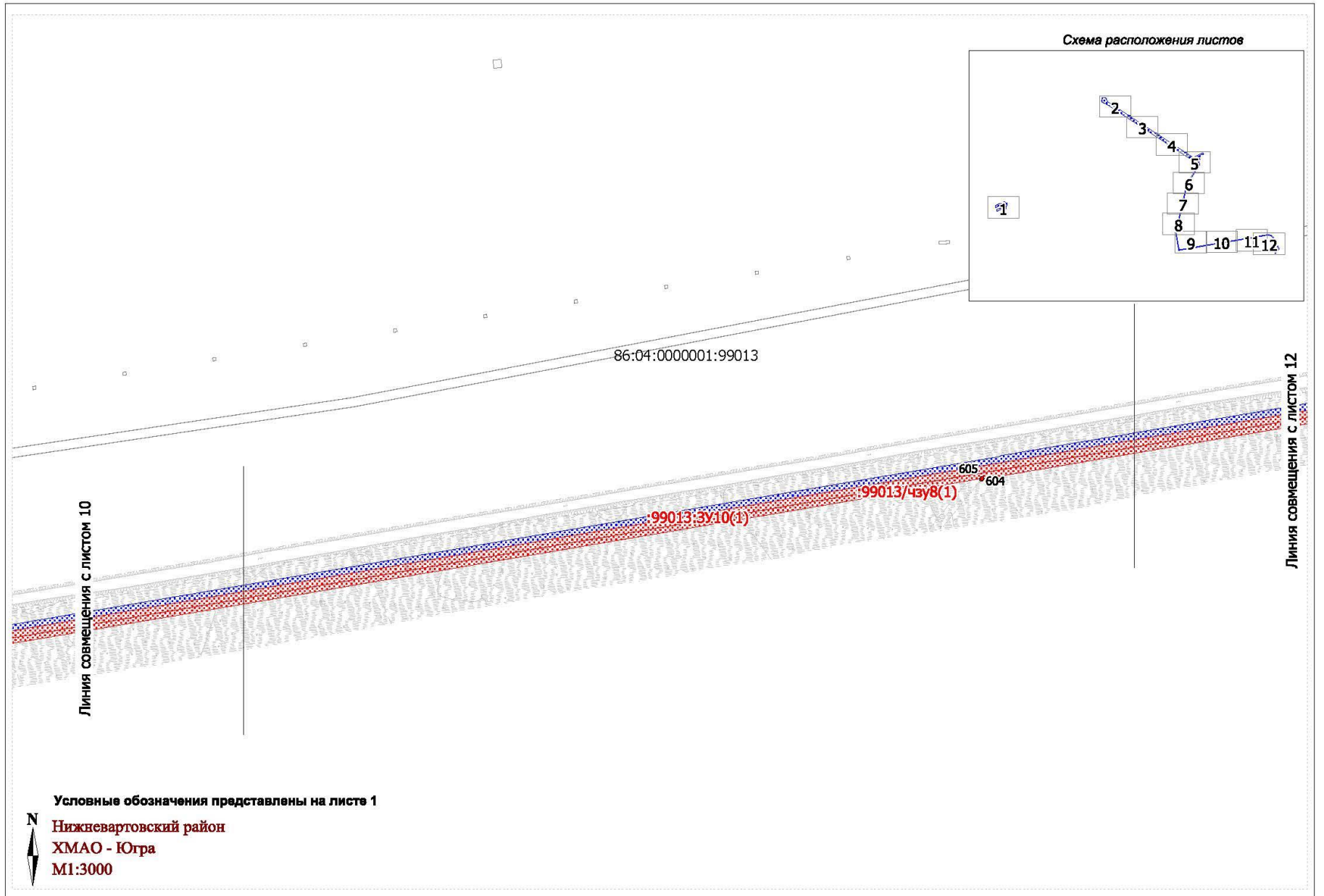




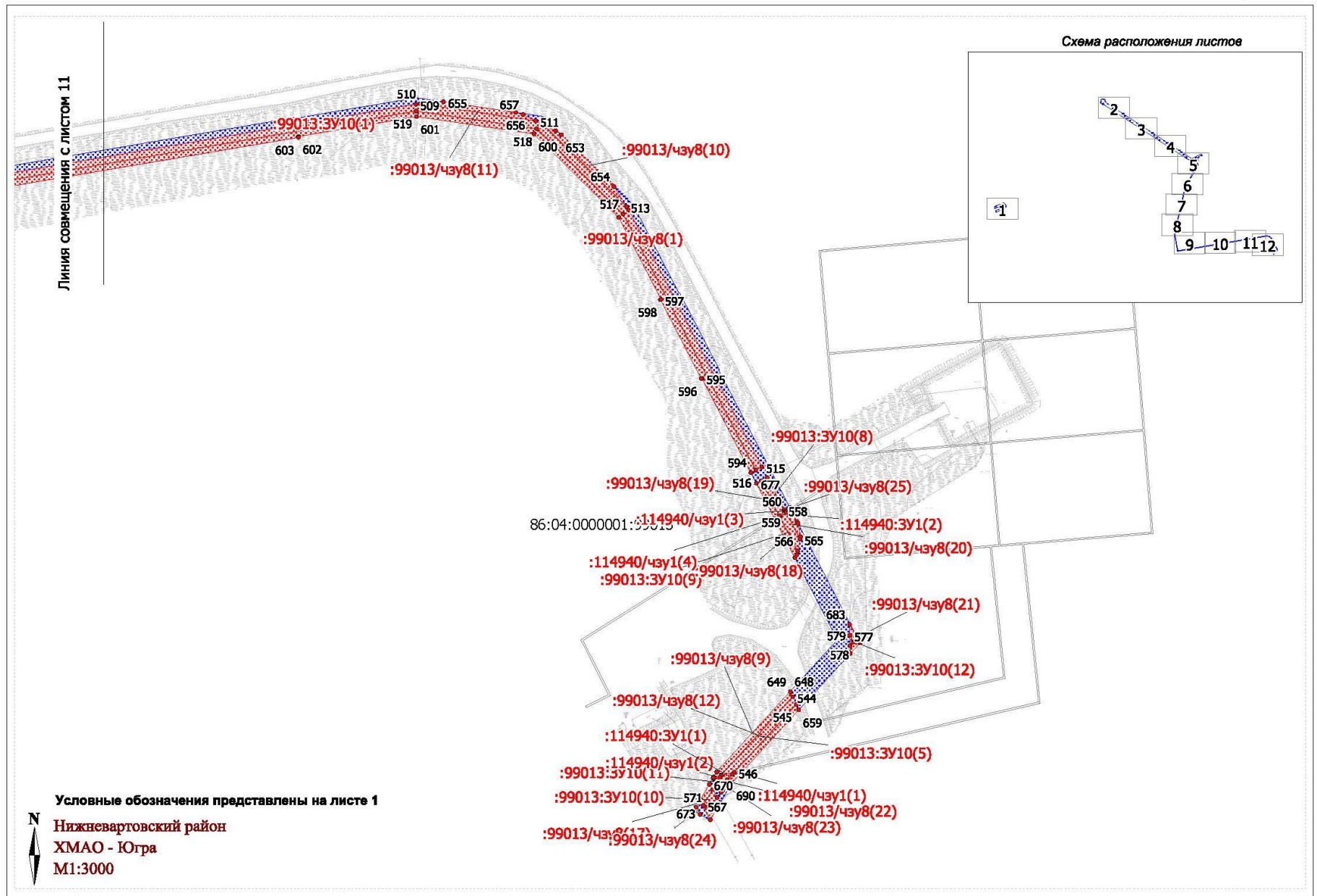


Условные обозначения представлены на листе 1

Н  
↓  
↑  
N  
Нижевартовский район  
ХМАО - Югра  
M1:3000







## 2. Проект межевания территории. Текстовая часть

### 2.1. Перечень образуемых земельных участков

Образуемые части земельных участков расположены на землях лесного фонда находящихся в ведении территориальный отдел – Мегионское лесничество, Покачевское участковое лесничество.

Данным проектом планировки и проектом межевания предусматриваются действия по градостроительной подготовке земельных участков в целях определения их границ.

На основании решений, закрепленных в чертежах проекта межевания, будут готовиться проекты границ частей земельных участков для их последующего формирования, в соответствии с требованиями земельного законодательства.

Проект межевания разработан на участок общей площадью 25,5168 га.

Перечень образуемых земельных участков и частей земельных участков

Таблица 1

Наименование объекта	№ земельного участка	Испрашиваемая площадь земельного участка, га	Категория земель	Возможный способ образования земельного участка
Нефтегазосборный трубопровод с куста 6 - т.вр.к.4. Узел 1	86:04:0000001:98300:3У4	0,1593	Земли лесного фонда	Образование участка путем раздела с сохранением исходного в измененных границах
Переустройство ВЛ 6 кВ ф-14	86:04:0000001:98300/чзу2	0,0275	Земли лесного фонда	Учет изменений земельного участка в связи с образованием части
Высоконапорный водовод т.вр.к.1 - к.8. Узел 1	86:04:0000001:99013:3У5	0,0575	Земли лесного фонда	Образование участка путем раздела с сохранением исходного в измененных границах
Нефтегазосборный трубопровод с куста №8 т.вр.к.1. Узел 1	86:04:0000001:99013:3У6	0,1428	Земли лесного фонда	Образование участка путем раздела с сохранением исходного в измененных границах
Нефтегазосборный трубопровод с куста №8 т.вр.к.1	86:04:0000001:99013:3У4	0,0651	Земли лесного фонда	Образование участка путем раздела с сохранением исходного в измененных границах

ВЛ-6 кВ на куст №8	86:04:0000001:99013:3У2	0,0748	Земли лесного фонда	Образование участка путем раздела с сохранением исходного в измененных границах
Высоконапорный водовод т.вр.к.1 - к.8	86:04:0000001:99013:3У3	0,0689	Земли лесного фонда	Образование участка путем раздела с сохранением исходного в измененных границах
Нефтегазосборный трубопровод с куста №8 т.вр.к.1	86:04:0000001:99013/чзу4	0,1192	Земли лесного фонда	Учет изменений земельного участка в связи с образованием части
ВЛ-6 кВ на куст №8	86:04:0000001:99013/чзу2	0,1121	Земли лесного фонда	Учет изменений земельного участка в связи с образованием части
Автомобильная дорога на куст №8	86:04:0000001:99013/чзу1	0,1421	Земли лесного фонда	Учет изменений земельного участка в связи с образованием части
Высоконапорный водовод т.вр.к.1 - к.8	86:04:0000001:99013/чзу3	0,1601	Земли лесного фонда	Учет изменений земельного участка в связи с образованием части
Автомобильная дорога на куст №8	86:04:0000001:99013:3У1	0,954	Земли лесного фонда	Образование участка путем раздела с сохранением исходного в измененных границах
Автомобильная дорога на куст №6	86:04:0000001:99013:3У7	6,9823	Земли лесного фонда	Образование участка путем раздела с сохранением исходного в измененных границах
Автомобильная дорога на куст №6	86:04:0000001:98300:3У1	3,8479	Земли лесного фонда	Образование участка путем раздела с сохранением исходного в измененных границах
Нефтегазосборный трубопровод с куста 6 - т.вр.к.4	86:04:0000001:99013/чзу7	2,1939	Земли лесного фонда	Учет изменений земельного участка в связи с образованием части

Нефтегазосборный трубопровод с куста б - т.вр.к.4	86:04:0000001:98300/чзу4	1,1673	Земли лесного фонда	Учет изменений земельного участка в связи с образованием части
Нефтегазосборный трубопровод с куста б - т.вр.к.4	86:04:0000001:99013:ЗУ9	0,9161	Земли лесного фонда	Образование участка путем раздела с сохранением исходного в измененных границах
Нефтегазосборный трубопровод с куста б - т.вр.к.4	86:04:0000001:98300:ЗУ3	0,4757	Земли лесного фонда	Образование участка путем раздела с сохранением исходного в измененных границах
ВЛ-6 кВ №2 на куст №6	86:04:0000001:99013:ЗУ8	0,6741	Земли лесного фонда	Образование участка путем раздела с сохранением исходного в измененных границах
ВЛ-6 кВ №2 на куст №6	86:04:0000001:98300:ЗУ2	0,3648	Земли лесного фонда	Образование участка путем раздела с сохранением исходного в измененных границах
ВЛ-6 кВ №2 на куст №6	86:04:0000001:99013/чзу6	0,6804	Земли лесного фонда	Учет изменений земельного участка в связи с образованием части
ВЛ-6 кВ №2 на куст №6	86:04:0000001:98300/чзу3	0,3998	Земли лесного фонда	Учет изменений земельного участка в связи с образованием части
Автомобильная дорога на куст №6	86:04:0000001:99013/чзу5	0,0708	Земли лесного фонда	Учет изменений земельного участка в связи с образованием части
Автомобильная дорога на куст №6	86:04:0000001:98300/чзу1	0,0548	Земли лесного фонда	Учет изменений земельного участка в связи с образованием части
ВЛ-6 кВ №1 на куст №6	86:04:0000001:99013:ЗУ10	2,4426	Земли лесного фонда	Образование участка путем раздела с сохранением исходного в измененных границах

ВЛ-6 кВ №1 на куст №6	86:04:0000001:114940:ЗУ1	0,0013	Земли лесного фонда	Образование участка путем раздела с сохранением исходного в измененных границах
ВЛ-6 кВ №1 на куст №6	86:04:0000001:99013/чзу8	3,1598	Земли лесного фонда	Учет изменений земельного участка в связи с образованием части
ВЛ-6 кВ №1 на куст №6	86:04:0000001:114940/чзу1	0,0018	Земли лесного фонда	Учет изменений земельного участка в связи с образованием части

Целевое назначение лесов, вид (виды) разрешенного использования лесного участка, количественные и качественные характеристики лесного участка, сведения о нахождении лесного участка в границах особо защитных участков лесов (в случае, если подготовка проекта межевания территории осуществляется в целях определения местоположения границ образуемых и (или) изменяемых лесных участков)  
Характеристика лесного участка

Таблица 2

Целевое назначение лесов	Участковое лесничество/урочище (при наличии)	Лесной квартал	Лесотаксационный выдел	Преобладающая порода	Площадь(га)/з апас древесины (куб.м)	В том числе по группам возраста древостоя (га/куб.м)				
						Молодняки	Средневозрастные	Приспевающие	Спелые и перестойные	
1	2	3	4	5		7	8	9	10	
<b>1) Автомобильная дорога на куст №8 / 86:04:0000001:99013/чзу1</b>										
Эксплуатационные леса	Покачевское	69	8		0,0114	/	-	Болото		
Эксплуатационные леса	Покачевское	69	31		0,1307	/	-	Болото		
<b>Итого:</b>					<b>0,1421</b>	<b>/</b>	<b>0</b>	<b>0</b>	<b>0</b>	<b>0</b>
<b>2) ВЛ-6 кВ на куст №8 / 86:04:0000001:99013/чзу2</b>										
Эксплуатационные леса	Покачевское	69	31		0,1121	/	-	Болото		
<b>Итого:</b>					<b>0,1121</b>	<b>/</b>	<b>0</b>	<b>0</b>	<b>0</b>	<b>0</b>
<b>3) Высокнапорный водовод т.вр.к.1 - к.8 / 86:04:0000001:99013/чзу3</b>										

Эксплуатационные леса	Покачевское	69	8		0,0003	/	-	Болото			
Эксплуатационные леса	Покачевское	69	31		0,1598	/	-	Болото			
<b>Итого:</b>					<b>0,1601</b>	/	<b>0</b>	<b>0</b>	<b>0</b>	<b>0</b>	<b>0</b>
<b>4) Нефтегазосборный трубопровод с куста 8 - т.вр.к.1 / 86:04:0000001:99013/чзу4</b>											
Эксплуатационные леса	Покачевское	69	31		0,1192	/	-	Болото			
<b>Итого:</b>					<b>0,1192</b>	/	<b>0</b>	<b>0</b>	<b>0</b>	<b>0</b>	<b>0</b>
<b>5) Автомобильная дорога на куст №6 / 86:04:0000001:99013/чзу5</b>											
Эксплуатационные леса	Покачевское	71	3	С	0,0107	/	0	0.0107/0			
Эксплуатационные леса	Покачевское	71	5		0,0601	/	-	Болото			
<b>Итого:</b>					<b>0,0708</b>	/	<b>0</b>	<b>0</b>	<b>0.0107/0</b>	<b>0</b>	<b>0</b>
<b>6) Автомобильная дорога на куст №6/86:04:0000001:98300/чзу1</b>											
Эксплуатационные леса	Покачевское	54	2		0,0548	/	-	Болото			
<b>Итого:</b>					<b>0,0548</b>	/	<b>0</b>	<b>0</b>	<b>0</b>	<b>0</b>	<b>0</b>
<b>7) Переустройство ВЛ 6 кВ ф-14/86:04:0000001:98300/чзу2</b>											
Эксплуатационные леса	Покачевское	54	2		0,0275	/	-	Болото			
<b>Итого:</b>					<b>0,0275</b>	/	<b>0</b>	<b>0</b>	<b>0</b>	<b>0</b>	<b>0</b>
<b>8) ВЛ-6 кВ №2 на куст №6/86:04:0000001:99013/чзу6</b>											
Эксплуатационные леса	Покачевское	70	32		0,4747	/	-	Болото			
Эксплуатационные леса	Покачевское	70	4		0,0965	/	-	Озеро			
Эксплуатационные леса	Покачевское	71	5		0,0993	/	-	Болото			
Эксплуатационные леса	Покачевское	71	3	С	0,0099	/	0	0.0099/0			
<b>Итого:</b>					<b>0,6804</b>	/	<b>0</b>	<b>0</b>	<b>0.0099/0</b>	<b>0</b>	<b>0</b>

<b>9) ВЛ-6 кВ №2 на куст №6 / 86:04:0000001:98300/чзу3</b>										
Эксплуатационные леса	Покачевское	54	3		0,0429	/	-			Озеро
Эксплуатационные леса	Покачевское	54	2		0,3569	/	-			Болото
<b>Итого:</b>					<b>0,3998</b>	<b>/</b>	<b>0</b>	<b>0</b>	<b>0</b>	<b>0</b>
<b>10) Нефтегазосборный трубопровод с куста 6 - т.вр.к.4 / 86:04:0000001:99013/чзу7</b>										
Эксплуатационные леса	Покачевское	70	32		1,5424	/	-			Болото
Эксплуатационные леса	Покачевское	70	4		0,2116	/	-			Озеро
Эксплуатационные леса	Покачевское	70	31		0,1035	/	-			Озеро
Эксплуатационные леса	Покачевское	71	5		0,3364	/	-			Болото
<b>Итого:</b>					<b>2,1939</b>	<b>/</b>	<b>0</b>	<b>0</b>	<b>0</b>	<b>0</b>
<b>11) Нефтегазосборный трубопровод с куста 6 - т.вр.к.4 / 86:04:0000001:98300/чзу4</b>										
Эксплуатационные леса	Покачевское	54	3		0,1756	/	-			Озеро
Эксплуатационные леса	Покачевское	54	2		0,9917	/	-			Болото
<b>Итого:</b>					<b>1,1673</b>	<b>/</b>	<b>0</b>	<b>0</b>	<b>0</b>	<b>0</b>
<b>12) ВЛ-6 кВ №1 на куст №6 / 86:04:0000001:99013/чзу8</b>										
Эксплуатационные леса	Покачевское	70	27	С	0,1242	/	2		0.1242/2	
Эксплуатационные леса	Покачевское	70	12	С	0,4157	/	12		0.4157/12	
Эксплуатационные леса	Покачевское	70	22		0,0205	/	-			Болото
Эксплуатационные леса	Покачевское	70	23	С	0,0469	/	1		0.0469/1	
Эксплуатационные леса	Покачевское	70	29		0,0408	/	-			Болото
Эксплуатационные леса	Покачевское	70	25		0,0445	/	-			Трасса коммуникаций
Эксплуатационные леса	Покачевское	70	30		0,0029	/	-			Профиль

Эксплуатационные леса	Покачевское	70	32		0,8141	/	-	Болото			
Эксплуатационные леса	Покачевское	70	35		0,0045	/	-	Зимник			
Эксплуатационные леса	Покачевское	70	36		0,0084	/	-	Зимник			
Эксплуатационные леса	Покачевское	70	16		0,0160	/	-	Линия электропередач			
Эксплуатационные леса	Покачевское	71	16	С	0,1062	/	3	0.1062/3			
Эксплуатационные леса	Покачевское	71	17	С	0,4021	/	12	0.4021/12			
Эксплуатационные леса	Покачевское	71	3	С	0,1040	/	3	0.1040/3			
Эксплуатационные леса	Покачевское	71	15	С	0,1300	/	4	0.1300/4			
Эксплуатационные леса	Покачевское	71	5		0,3492	/	-	Болото			
Эксплуатационные леса	Покачевское	71	21		0,2789	/	-	Болото			
Эксплуатационные леса	Покачевское	71	13		0,0054	/	-	Трасса коммуникаций			
Эксплуатационные леса	Покачевское	71	24		0,1036	/	-	Болото			
Эксплуатационные леса	Покачевское	71	22		0,0040	/	-	Профиль			
Эксплуатационные леса	Покачевское	71	14	С	0,1379	/	4	0.1379/4			
<b>Итого:</b>					<b>3,1598</b>	<b>/</b>	<b>41</b>	<b>0</b>	<b>1.4670/41</b>	<b>0</b>	<b>0</b>
<b>13) ВЛ-6 кВ №1 на куст №6 / 86:04:0000001:114940/чзу1</b>											
Эксплуатационные леса	Покачевское	71	21		0,0005	/	-	Болото			
Эксплуатационные леса	Покачевское	71	17	С	0,0013	/	0	0.0013/0			
<b>Итого:</b>					<b>0,0018</b>	<b>/</b>	<b>0</b>	<b>0</b>	<b>0.0013/0</b>	<b>0</b>	<b>0</b>

Таблица 3

Целевое назначение лесов	Участковое лесничество/у рочище (при	Лесной квартал	Лесотаксационный преоблад	ающая	Площадь(га)/запас древесины (куб.м)	В том числе по группам возраста древостоя (га/куб.м)
--------------------------	--------------------------------------	----------------	---------------------------	-------	-------------------------------------	--



	наличии)							Мо лод няк и	Средневоз растные	Приспева ющие	Спел ые и перес той ные
1	2	3	4	5				7	8	9	10
<b>1) Автомобильная дорога на куст №8 / 86:04:0000001:99013:3У1</b>											
Эксплуатаци онные леса	Покачевское	69	8		0,1754	/	-		Болото		
Эксплуатаци онные леса	Покачевское	69	40		0,0037	/	-		Зимник		
Эксплуатаци онные леса	Покачевское	69	31		0,7749	/	-		Болото		
<b>Итого:</b>					<b>0,9540</b>	<b>/</b>	<b>0</b>	<b>0</b>	<b>0</b>	<b>0</b>	<b>0</b>
<b>2) ВЛ-6 кВ на куст №8 / 86:04:0000001:99013:3У2</b>											
Эксплуатаци онные леса	Покачевское	69	31		0,0748	/	-		Болото		
<b>Итого:</b>					<b>0,0748</b>	<b>/</b>	<b>0</b>	<b>0</b>	<b>0</b>	<b>0</b>	<b>0</b>
<b>3) Высокнапорный водовод т.вр.к.1 - к.8 / 86:04:0000001:99013:3У3</b>											
Эксплуатаци онные леса	Покачевское	69	31		0,0689	/	-		Болото		
<b>Итого:</b>					<b>0,0689</b>	<b>/</b>	<b>0</b>	<b>0</b>	<b>0</b>	<b>0</b>	<b>0</b>
<b>4) Нефтегазосборный трубопровод с куста 8 - т.вр.к.1 / 86:04:0000001:99013:3У4</b>											
Эксплуатаци онные леса	Покачевское	69	31		0,0651	/	-		Болото		
<b>Итого:</b>					<b>0,0651</b>	<b>/</b>	<b>0</b>	<b>0</b>	<b>0</b>	<b>0</b>	<b>0</b>
<b>5) Высокнапорный водовод т.вр.к.1 - к.8. Узел 1 / 86:04:0000001:99013:3У5</b>											
Эксплуатаци онные леса	Покачевское	69	8		0,0575	/	-		Болото		
<b>Итого:</b>					<b>0,0575</b>	<b>/</b>	<b>0</b>	<b>0</b>	<b>0</b>	<b>0</b>	<b>0</b>
<b>6) Нефтегазосборный трубопровод с куста 8 - т.вр.к.1. Узел 1 / 86:04:0000001:99013:3У6</b>											
Эксплуатаци онные леса	Покачевское	69	8		0,0074	/	-		Болото		

Эксплуатационные леса	Покачевское	69	40		0,0485	/	-	Зимник			
Эксплуатационные леса	Покачевское	69	31		0,0869	/	-	Болото			
<b>Итого:</b>					<b>0,1428</b>	<b>/</b>	<b>0</b>	<b>0</b>	<b>0</b>	<b>0</b>	<b>0</b>
<b>7) Автомобильная дорога на куст №6 / 86:04:0000001:99013:3У7</b>											
Эксплуатационные леса	Покачевское	70	32		5,1967	/	-	Болото			
Эксплуатационные леса	Покачевское	70	4		0,8581	/	-	Озеро			
Эксплуатационные леса	Покачевское	70	31		0,1131	/	-	Озеро			
Эксплуатационные леса	Покачевское	71	3	С	0,0998	/	3		0,0998/3		
Эксплуатационные леса	Покачевское	71	5		0,7146	/	-	Болото			
<b>Итого:</b>					<b>6,9823</b>	<b>/</b>	<b>3</b>	<b>0</b>	<b>0,0998/3</b>	<b>0</b>	<b>0</b>
<b>8) Автомобильная дорога на куст №6 / 86:04:0000001:98300:3У1</b>											
Эксплуатационные леса	Покачевское	54	3		0,6936	/	-	Озеро			
Эксплуатационные леса	Покачевское	54	2		3,1543	/	-	Болото			
<b>Итого:</b>					<b>3,8479</b>	<b>/</b>	<b>0</b>	<b>0</b>	<b>0</b>	<b>0</b>	<b>0</b>
<b>9) ВЛ-6 кВ №2 на куст №6 / 86:04:0000001:99013:3У8</b>											
Эксплуатационные леса	Покачевское	70	32		0,4682	/	-	Болото			
Эксплуатационные леса	Покачевское	70	4		0,0922	/	-	Озеро			
Эксплуатационные леса	Покачевское	70	31		0,0082	/	-	Озеро			
Эксплуатационные леса	Покачевское	71	3	С	0,0114	/	0		0,0114/0		
Эксплуатационные леса	Покачевское	71	5		0,0941	/	-	Болото			
<b>Итого:</b>					<b>0,6741</b>	<b>/</b>	<b>0</b>	<b>0</b>	<b>0,0114/0</b>	<b>0</b>	<b>0</b>
<b>10) ВЛ-6 кВ №2 на куст №6 / 86:04:0000001:98300:3У2</b>											

Эксплуатационные леса	Покачевское	54	3		0,0485	/	-	Озеро			
Эксплуатационные леса	Покачевское	54	2		0,3163	/	-	Болото			
<b>Итого:</b>					<b>0,3648</b>	<b>/</b>	<b>0</b>	<b>0</b>	<b>0</b>	<b>0</b>	<b>0</b>
<b>11) Нефтегазосборный трубопровод с куста 6 - т.вр.к.4 / 86:04:0000001:99013:3У9</b>											
Эксплуатационные леса	Покачевское	70	32		0,6842	/	-	Болото			
Эксплуатационные леса	Покачевское	70	4		0,0928	/	-	Озеро			
Эксплуатационные леса	Покачевское	70	31		0,0345	/	-	Озеро			
Эксплуатационные леса	Покачевское	71	5		0,1046	/	-	Болото			
<b>Итого:</b>					<b>0,9161</b>	<b>/</b>	<b>0</b>	<b>0</b>	<b>0</b>	<b>0</b>	<b>0</b>
<b>12) Нефтегазосборный трубопровод с куста 6 - т.вр.к.4 / 86:04:0000001:98300:3У3</b>											
Эксплуатационные леса	Покачевское	54	3		0,0795	/	-	Озеро			
Эксплуатационные леса	Покачевское	54	2		0,3962	/	-	Болото			
<b>Итого:</b>					<b>0,4757</b>	<b>/</b>	<b>0</b>	<b>0</b>	<b>0</b>	<b>0</b>	<b>0</b>
<b>13) Нефтегазосборный трубопровод с куста 6 - т.вр.к.4. Узел 1 / 86:04:0000001:98300:3У4</b>											
Эксплуатационные леса	Покачевское	54	2		0,1593	/	-	Болото			
<b>Итого:</b>					<b>0,1593</b>	<b>/</b>	<b>0</b>	<b>0</b>	<b>0</b>	<b>0</b>	<b>0</b>
<b>14) ВЛ-6 кВ №1 на куст №6 / 86:04:0000001:99013:3У10</b>											
Эксплуатационные леса	Покачевское	70	27	С	0,1037	/	2	0.1037/2			
Эксплуатационные леса	Покачевское	70	12	С	0,1623	/	5	0.1623/5			
Эксплуатационные леса	Покачевское	70	22		0,0141	/	-	Болото			
Эксплуатационные леса	Покачевское	70	23	С	0,0342	/	1	0.0342/1			
Эксплуатационные леса	Покачевское	70	29		0,0377	/	-	Болото			

Эксплуатационные леса	Покачевское	70	25		0,0319	/	-	Трасса коммуникаций			
Эксплуатационные леса	Покачевское	70	30		0,0020	/	-	Профиль			
Эксплуатационные леса	Покачевское	70	32		0,5804	/	-	Болото			
Эксплуатационные леса	Покачевское	70	35		0,0032	/	-	Зимник			
Эксплуатационные леса	Покачевское	70	36		0,0060	/	-	Зимник			
Эксплуатационные леса	Покачевское	70	16		0,0115	/	-	Линия электропередач			
Эксплуатационные леса	Покачевское	71	16	С	0,0988	/	3		0.0988/3		
Эксплуатационные леса	Покачевское	71	17	С	0,4108	/	12		0.4108/12		
Эксплуатационные леса	Покачевское	71	3	С	0,0355	/	1		0.0355/1		
Эксплуатационные леса	Покачевское	71	15	С	0,0989	/	3		0.0989/3		
Эксплуатационные леса	Покачевское	71	5		0,2441	/	-	Болото			
Эксплуатационные леса	Покачевское	71	21		0,3418	/	-	Болото			
Эксплуатационные леса	Покачевское	71	13		0,0049	/	-	Трасса коммуникаций			
Эксплуатационные леса	Покачевское	71	24		0,0904	/	-	Болото			
Эксплуатационные леса	Покачевское	71	22		0,0040	/	-	Профиль			
Эксплуатационные леса	Покачевское	71	14	С	0,1264	/	4		0.1264/4		
<b>Итого:</b>					<b>2,4426</b>	<b>/</b>	<b>31</b>	<b>0</b>	<b>1.0706/31</b>	<b>0</b>	<b>0</b>
<b>15) ВЛ-6 кВ №1 на куст №6 / 86:04:0000001:114940:3У1</b>											
Эксплуатационные леса	Покачевское	71	21		0,0003	/	-	Болото			
Эксплуатационные леса	Покачевское	71	17	С	0,0010	/	0		0.0010/0		
<b>Итого:</b>					<b>0,0013</b>	<b>/</b>	<b>0</b>	<b>0</b>	<b>0.0010/0</b>	<b>0</b>	<b>0</b>

## Средние таксационные показатели насаждений лесного участка

Таблица 4

Целевое назначение лесов	Лесной квартал	Лесотаксационный выдел	Преобладающая порода	Состав насаждений	Возраст насаждений	Бонитет насаждений	Полнота древостоев	Средний запас древесины (куб.м/га)			
								Молодняки	Средневозрастные	Приспевающие	Спелые и перестойные
1	2	3	4	5	6	7	8	9	10	11	12
Эксплуатационные леса	71	3	С	10С	100	5Б	0,3		30		
Эксплуатационные леса	70	27	С	10С	100	5Б	0,3		20		
Эксплуатационные леса	70	12	С	10С	100	5Б	0,3		30		
Эксплуатационные леса	70	23	С	10С	100	5Б	0,3		20		
Эксплуатационные леса	71	16	С	10С	100	5Б	0,3		30		
Эксплуатационные леса	71	17	С	10С	100	5Б	0,3		30		
Эксплуатационные леса	71	15	С	10С	100	5Б	0,3		30		
Эксплуатационные леса	71	14	С	10С	100	5Б	0,3		30		

## 2.2. Перечень координат характерных точек образуемых земельных участков

Обозначение характерных точек границ	Координаты, м	
	X	Y
1	2	3
<b>Условный номер земельного участка 86:04:0000001:98300:3У4</b>		
86:04:0000001:98300:3У4(1)		
1	1057569,08	4347505,41
2	1057583,01	4347507,02
3	1057577,75	4347523,32
4	1057551,08	4347514,31
5	1057542,55	4347511,43
6	1057537,82	4347509,83
7	1057518,87	4347503,43
8	1057519,35	4347501,98

Обозначение характерных точек границ	Координаты, м	
	X	Y
1	2	3
9	1057522,27	4347493,25
10	1057524,51	4347491,35
11	1057543,05	4347498,80
1	1057569,08	4347505,41
86:04:0000001:98300:3У4(2)		
12	1057571,63	4347481,56
13	1057586,67	4347484,71
14	1057590,09	4347485,10
15	1057589,02	4347488,41
16	1057586,43	4347496,42
17	1057576,23	4347494,95

Обозначение характерных точек границ	Координаты, м	
	X	Y
1	2	3
18	1057564,05	4347492,44
19	1057552,07	4347489,20
20	1057543,59	4347486,28
21	1057570,59	4347481,45
12	1057571,63	4347481,56
86:04:0000001:98300:3У4(3)		
22	1057573,57	4347497,65
23	1057585,59	4347499,04
24	1057583,64	4347505,08
25	1057569,44	4347503,43
26	1057543,66	4347496,91
27	1057526,23	4347489,89
28	1057526,98	4347489,25
29	1057538,11	4347487,26
30	1057547,52	4347491,04
22	1057573,57	4347497,65
<b>Условный номер земельного участка 86:04:0000001:98300/чзу2</b>		
86:04:0000001:98300/чзу2(1)		
31	1057486,24	4347384,80
32	1057503,28	4347398,40
33	1057500,72	4347401,61
34	1057479,03	4347384,30
35	1057482,79	4347379,60
31	1057486,24	4347384,80
86:04:0000001:98300/чзу2(2)		
36	1057517,59	4347399,71
37	1057525,37	4347405,92
38	1057523,69	4347408,03
39	1057522,13	4347408,34
40	1057515,15	4347402,77
36	1057517,59	4347399,71
86:04:0000001:98300/чзу2(3)		
41	1057517,01	4347409,36
42	1057511,76	4347410,42
43	1057510,10	4347409,10
44	1057512,66	4347405,89
41	1057517,01	4347409,36
86:04:0000001:98300/чзу2(4)		
45	1057508,21	4347392,22
46	1057505,77	4347395,28
47	1057489,21	4347382,05
48	1057485,41	4347376,32
49	1057486,53	4347374,92

Обозначение характерных точек границ	Координаты, м	
	X	Y
1	2	3
45	1057508,21	4347392,22
<b>Условный номер земельного участка 86:04:0000001:99013:3У5</b>		
86:04:0000001:99013:3У5(1)		
50	1054910,68	4345021,62
51	1054912,87	4345023,73
52	1054911,98	4345036,82
53	1054888,08	4345035,55
54	1054889,33	4345017,24
55	1054898,51	4345022,08
50	1054910,68	4345021,62
86:04:0000001:99013:3У5(2)		
56	1054906,69	4345017,76
57	1054899,43	4345018,04
58	1054889,62	4345012,86
59	1054890,36	4345001,99
56	1054906,69	4345017,76
86:04:0000001:99013:3У5(3)		
60	1054887,26	4345018,06
61	1054886,08	4345035,44
62	1054879,28	4345035,08
63	1054880,30	4345020,54
64	1054886,74	4345021,45
60	1054887,26	4345018,06
<b>Условный номер земельного участка 86:04:0000001:99013:3У6</b>		
86:04:0000001:99013:3У6(1)		
65	1054862,26	4344973,39
66	1054862,18	4344974,74
67	1054867,08	4344979,48
68	1054866,92	4344981,97
69	1054866,20	4344981,89
70	1054865,85	4344984,34
71	1054776,32	4344974,91
72	1054777,10	4344963,80
65	1054862,26	4344973,39
86:04:0000001:99013:3У6(2)		
73	1054865,41	4344987,32
74	1054864,68	4344992,35
75	1054775,76	4344982,86
76	1054776,10	4344977,91
73	1054865,41	4344987,32
86:04:0000001:99013:3У6(3)		
77	1054862,03	4344995,10

Обозначение характерных точек границ	Координаты, м	
	X	Y
1	2	3
78	1054864,25	4344995,33
79	1054863,03	4345003,75
80	1054861,50	4345003,52
77	1054862,03	4344995,10
<b>Условный номер земельного участка 86:04:0000001:99013:3У4</b>		
86:04:0000001:99013:3У4(1)		
81	1054779,20	4344818,26
82	1054827,22	4344916,89
83	1054826,78	4344923,05
84	1054821,80	4344922,50
85	1054822,13	4344917,86
86	1054774,70	4344820,42
81	1054779,20	4344818,26
86:04:0000001:99013:3У4(2)		
87	1054821,59	4344925,49
88	1054826,57	4344926,04
89	1054826,09	4344932,85
90	1054821,11	4344932,31
87	1054821,59	4344925,49
86:04:0000001:99013:3У4(3)		
91	1054820,89	4344935,30
92	1054825,87	4344935,84
93	1054825,24	4344944,75
94	1054820,26	4344944,18
91	1054820,89	4344935,30
<b>Условный номер земельного участка 86:04:0000001:99013:3У2</b>		
95	1054880,95	4344815,60
96	1054902,93	4344881,13
97	1054903,88	4344918,96
98	1054898,97	4344922,92
99	1054897,95	4344882,01
100	1054876,30	4344817,49
101	1054858,41	4344780,24
102	1054862,93	4344778,07
95	1054880,95	4344815,60
<b>Условный номер земельного участка 86:04:0000001:99013:3У3</b>		
86:04:0000001:99013:3У3(1)		
103	1054796,08	4344817,42
104	1054792,60	4344827,52
105	1054835,35	4344915,31
106	1054834,74	4344923,93

Обозначение характерных точек границ	Координаты, м	
	X	Y
1	2	3
107	1054829,76	4344923,38
108	1054830,26	4344916,29
109	1054787,20	4344827,84
110	1054788,59	4344823,83
111	1054790,69	4344817,73
112	1054788,72	4344813,69
113	1054793,21	4344811,53
103	1054796,08	4344817,42
86:04:0000001:99013:3У3(2)		
114	1054828,86	4344936,16
115	1054833,84	4344936,71
116	1054833,20	4344945,65
117	1054828,23	4344945,09
114	1054828,86	4344936,16
86:04:0000001:99013:3У3(3)		
118	1054834,53	4344926,92
119	1054834,05	4344933,72
120	1054829,07	4344933,18
121	1054829,55	4344926,37
118	1054834,53	4344926,92
<b>Условный номер земельного участка 86:04:0000001:99013:чзу4</b>		
86:04:0000001:99013:чзу4(1)		
122	1054799,58	4344885,26
123	1054769,28	4344823,02
86	1054774,70	4344820,42
85	1054822,13	4344917,86
84	1054821,80	4344922,50
124	1054815,83	4344921,85
125	1054816,03	4344919,04
122	1054799,58	4344885,26
86:04:0000001:99013:чзу4(2)		
110	1054788,59	4344823,83
109	1054787,20	4344827,84
108	1054830,26	4344916,29
107	1054829,76	4344923,38
83	1054826,78	4344923,05
82	1054827,22	4344916,89
81	1054779,20	4344818,26
126	1054784,61	4344815,66
110	1054788,59	4344823,83
86:04:0000001:99013:чзу4(3)		
127	1054815,62	4344924,84
87	1054821,59	4344925,49

Обозначение характерных точек границ	Координаты, м	
	X	Y
1	2	3
90	1054821,11	4344932,31
128	1054815,14	4344931,66
127	1054815,62	4344924,84
86:04:0000001:99013/чзу4(4)		
88	1054826,57	4344926,04
121	1054829,55	4344926,37
120	1054829,07	4344933,18
89	1054826,09	4344932,85
88	1054826,57	4344926,04
86:04:0000001:99013/чзу4(5)		
114	1054828,86	4344936,16
117	1054828,23	4344945,09
93	1054825,24	4344944,75
92	1054825,87	4344935,84
114	1054828,86	4344936,16
86:04:0000001:99013/чзу4(6)		
91	1054820,89	4344935,30
94	1054820,26	4344944,18
129	1054814,30	4344943,51
130	1054814,93	4344934,65
91	1054820,89	4344935,30
<b>Условный номер земельного участка 86:04:0000001:99013/чзу2</b>		
86:04:0000001:99013/чзу2(1)		
131	1054881,65	4344844,42
132	1054873,04	4344818,82
133	1054855,25	4344781,76
101	1054858,41	4344780,24
100	1054876,30	4344817,49
99	1054897,95	4344882,01
98	1054898,97	4344922,92
134	1054895,55	4344925,69
135	1054895,39	4344919,38
136	1054894,46	4344882,62
137	1054886,83	4344859,86
138	1054883,03	4344861,14
139	1054878,42	4344847,41
140	1054877,85	4344845,70
131	1054881,65	4344844,42
86:04:0000001:99013/чзу2(2)		
141	1054893,27	4344838,26
142	1054893,73	4344839,69
143	1054901,17	4344862,94
144	1054902,45	4344868,72

Обозначение характерных точек границ	Координаты, м	
	X	Y
1	2	3
145	1054906,59	4344887,34
146	1054906,79	4344888,24
147	1054910,08	4344913,94
97	1054903,88	4344918,96
96	1054902,93	4344881,13
95	1054880,95	4344815,60
102	1054862,93	4344778,07
148	1054865,18	4344776,99
149	1054883,15	4344814,40
150	1054888,31	4344826,57
141	1054893,27	4344838,26
<b>Условный номер земельного участка 86:04:0000001:99013/чзу1</b>		
86:04:0000001:99013/чзу1(1)		
151	1054930,13	4344825,45
152	1054939,26	4344854,34
153	1054945,64	4344883,98
154	1054949,21	4344914,08
155	1054967,27	4344938,52
156	1054960,50	4344937,77
157	1054944,32	4344915,87
158	1054940,88	4344885,88
159	1054934,61	4344856,33
160	1054925,56	4344827,52
161	1054913,81	4344799,69
162	1054895,84	4344762,27
163	1054896,97	4344761,73
164	1054888,31	4344743,70
165	1054891,70	4344742,07
166	1054918,32	4344797,53
167	1054929,12	4344823,07
151	1054930,13	4344825,45
86:04:0000001:99013/чзу1(2)		
168	1054876,21	4344941,33
169	1054866,24	4344949,40
170	1054859,24	4344948,60
171	1054869,19	4344940,56
168	1054876,21	4344941,33
86:04:0000001:99013/чзу1(3)		
172	1054980,63	4344986,72
173	1054980,51	4344988,65
174	1054973,42	4344995,65
175	1054966,97	4344994,98
176	1054975,63	4344986,43



Обозначение характерных точек границ	Координаты, м	
	X	Y
1	2	3
177	1054975,65	4344986,16
172	1054980,63	4344986,72
86:04:0000001:99013/чзy1(4)		
178	1054982,32	4344958,88
179	1054982,10	4344962,53
180	1054977,12	4344961,97
181	1054977,22	4344960,40
182	1054970,74	4344951,63
183	1054977,51	4344952,37
178	1054982,32	4344958,88
86:04:0000001:99013/чзy1(5)		
134	1054895,55	4344925,69
184	1054890,18	4344930,03
185	1054883,17	4344929,26
135	1054895,39	4344919,38
134	1054895,55	4344925,69
86:04:0000001:99013/чзy1(6)		
186	1054879,89	4344931,91
187	1054886,90	4344932,68
188	1054879,50	4344938,67
189	1054872,47	4344937,91
186	1054879,89	4344931,91
86:04:0000001:99013/чзy1(7)		
190	1054975,09	4344949,10
191	1054968,32	4344948,36
192	1054962,92	4344941,05
193	1054969,69	4344941,80
190	1054975,09	4344949,10
86:04:0000001:99013/чзy1(8)		
194	1054964,20	4344997,71
195	1054970,64	4344998,39
196	1054965,84	4345003,13
197	1054959,41	4345002,45
194	1054964,20	4344997,71
86:04:0000001:99013/чзy1(9)		
198	1054939,09	4345029,55
199	1054935,76	4345032,83
200	1054932,32	4345032,55
201	1054932,51	4345029,80
198	1054939,09	4345029,55
86:04:0000001:99013/чзy1(10)		
67	1054867,08	4344979,48
202	1054870,01	4344982,31
68	1054866,92	4344981,97

Обозначение характерных точек границ	Координаты, м	
	X	Y
1	2	3
67	1054867,08	4344979,48
<b>Условный номер земельного участка 86:04:0000001:99013/чзy3</b>		
86:04:0000001:99013/чзy3(1)		
203	1054826,64	4344872,27
204	1054846,53	4344913,14
205	1054845,68	4344925,13
106	1054834,74	4344923,93
105	1054835,35	4344915,31
104	1054792,60	4344827,52
103	1054796,08	4344817,42
113	1054793,21	4344811,53
206	1054803,14	4344806,77
207	1054807,97	4344816,70
208	1054804,49	4344826,78
203	1054826,64	4344872,27
86:04:0000001:99013/чзy3(2)		
118	1054834,53	4344926,92
209	1054845,47	4344928,12
210	1054844,99	4344934,91
119	1054834,05	4344933,72
118	1054834,53	4344926,92
86:04:0000001:99013/чзy3(3)		
211	1054844,78	4344937,90
212	1054844,15	4344946,89
116	1054833,20	4344945,65
115	1054833,84	4344936,71
211	1054844,78	4344937,90
86:04:0000001:99013/чзy3(4)		
213	1054866,89	4345018,64
214	1054860,58	4345018,19
215	1054860,68	4345016,55
216	1054861,15	4345016,62
217	1054860,98	4345017,80
213	1054866,89	4345018,64
86:04:0000001:99013/чзy3(5)		
111	1054790,69	4344817,73
110	1054788,59	4344823,83
126	1054784,61	4344815,66
112	1054788,72	4344813,69
111	1054790,69	4344817,73
<b>Условный номер земельного участка 86:04:0000001:99013:ЗУ1</b>		
86:04:0000001:99013:ЗУ1(1)		

Обозначение характерных точек границ	Координаты, м	
	X	Y
1	2	3
160	1054925,56	4344827,52
159	1054934,61	4344856,33
158	1054940,88	4344885,88
157	1054944,32	4344915,87
156	1054960,50	4344937,77
184	1054890,18	4344930,03
134	1054895,55	4344925,69
98	1054898,97	4344922,92
97	1054903,88	4344918,96
147	1054910,08	4344913,94
146	1054906,79	4344888,24
145	1054906,59	4344887,34
144	1054902,45	4344868,72
143	1054901,17	4344862,94
142	1054893,73	4344839,69
141	1054893,27	4344838,26
150	1054888,31	4344826,57
149	1054883,15	4344814,40
148	1054865,18	4344776,99
162	1054895,84	4344762,27
161	1054913,81	4344799,69
160	1054925,56	4344827,52
86:04:0000001:99013:3Y1(2)		
182	1054970,74	4344951,63
181	1054977,22	4344960,40
180	1054977,12	4344961,97
169	1054866,24	4344949,40
168	1054876,21	4344941,33
182	1054970,74	4344951,63
86:04:0000001:99013:3Y1(3)		
177	1054975,65	4344986,16
176	1054975,63	4344986,43
175	1054966,97	4344994,98
218	1054886,74	4344986,53
219	1054887,72	4344982,81
220	1054888,26	4344978,92
221	1054887,33	4344976,22
177	1054975,65	4344986,16
86:04:0000001:99013:3Y1(4)		
192	1054962,92	4344941,05
191	1054968,32	4344948,36
188	1054879,50	4344938,67
187	1054886,90	4344932,68
192	1054962,92	4344941,05

Обозначение характерных точек границ	Координаты, м	
	X	Y
1	2	3
86:04:0000001:99013:3Y1(5)		
222	1054914,41	4345000,88
223	1054913,29	4345017,51
56	1054906,69	4345017,76
59	1054890,36	4345001,99
224	1054890,62	4344998,19
225	1054888,64	4344997,98
226	1054888,64	4344997,94
227	1054956,63	4345005,18
228	1054955,44	4345006,36
229	1054955,48	4345005,49
230	1054951,49	4345005,03
231	1054951,27	4345010,48
232	1054945,37	4345016,30
233	1054945,11	4345016,31
234	1054945,63	4345004,38
235	1054941,66	4345003,94
236	1054941,11	4345016,46
237	1054933,39	4345016,76
238	1054934,31	4345003,11
222	1054914,41	4345000,88
86:04:0000001:99013:3Y1(6)		
194	1054964,20	4344997,71
197	1054959,41	4345002,45
239	1054885,67	4344994,58
240	1054885,48	4344994,21
241	1054885,40	4344992,62
242	1054885,64	4344990,70
243	1054885,96	4344989,48
194	1054964,20	4344997,71
86:04:0000001:99013:3Y1(7)		
244	1054875,09	4344982,88
202	1054870,01	4344982,31
67	1054867,08	4344979,48
66	1054862,18	4344974,74
65	1054862,26	4344973,39
245	1054869,24	4344974,18
246	1054869,00	4344975,65
244	1054875,09	4344982,88
86:04:0000001:99013:3Y1(8)		
247	1054940,93	4345020,69
248	1054933,88	4345027,65
249	1054932,66	4345027,55
250	1054933,12	4345020,76

Обозначение характерных точек границ	Координаты, м	
	X	Y
1	2	3
251	1054940,93	4345020,47
247	1054940,93	4345020,69
86:04:0000001:99013:3У1(9)		
252	1054913,02	4345021,53
51	1054912,87	4345023,73
50	1054910,68	4345021,62
252	1054913,02	4345021,53
<b>Условный номер земельного участка 86:04:0000001:99013:3У7</b>		
253	1056994,28	4348278,19
254	1056068,20	4349698,42
255	1056061,99	4349707,94
256	1056058,28	4349714,22
257	1056055,13	4349720,80
258	1056052,57	4349727,62
259	1056050,63	4349734,65
260	1056049,30	4349741,82
261	1056048,62	4349749,09
262	1056048,57	4349756,37
263	1056049,16	4349763,65
264	1056050,38	4349770,83
265	1056052,25	4349777,89
266	1056054,71	4349784,75
267	1056057,76	4349791,38
268	1056058,25	4349792,34
269	1056059,88	4349795,49
270	1056062,21	4349800,00
271	1056062,91	4349801,35
272	1056064,54	4349804,51
273	1056066,87	4349809,03
274	1056068,50	4349812,18
275	1056076,94	4349828,52
276	1056043,17	4349845,96
277	1056033,58	4349827,37
278	1056030,08	4349820,61
279	1056027,75	4349816,10
280	1056025,42	4349811,58
281	1056023,99	4349808,81
282	1056023,07	4349806,82
283	1056019,53	4349799,16
284	1056015,94	4349789,15
285	1056013,24	4349778,87
286	1056012,95	4349777,21
287	1056011,44	4349768,39

Обозначение характерных точек границ	Координаты, м	
	X	Y
1	2	3
288	1056010,76	4349759,98
289	1056010,58	4349757,80
290	1056010,65	4349747,17
291	1056011,28	4349740,52
292	1056011,66	4349736,57
293	1056013,58	4349726,12
294	1056014,16	4349724,03
295	1056016,43	4349715,88
296	1056020,15	4349705,92
297	1056024,73	4349696,33
298	1056030,14	4349687,18
299	1056946,16	4348282,39
300	1056946,87	4348283,54
301	1056958,61	4348289,21
302	1056961,85	4348287,87
303	1056969,65	4348284,62
304	1056988,98	4348279,52
305	1056994,09	4348278,16
253	1056994,28	4348278,19
<b>Условный номер земельного участка 86:04:0000001:98300:3У1</b>		
86:04:0000001:98300:3У1(1)		
10	1057524,51	4347491,35
9	1057522,27	4347493,25
306	1057509,17	4347504,38
307	1057492,66	4347520,92
308	1057484,55	4347530,52
309	1057477,57	4347538,77
310	1057464,02	4347557,80
311	1056994,28	4348278,18
305	1056994,09	4348278,16
312	1056988,98	4348279,51
303	1056969,65	4348284,62
313	1056961,85	4348287,86
301	1056958,61	4348289,21
300	1056946,87	4348283,54
314	1056946,16	4348282,38
315	1057432,18	4347537,03
316	1057445,80	4347517,74
317	1057449,50	4347513,24
318	1057460,79	4347499,51
319	1057462,11	4347498,12
320	1057477,09	4347482,42
321	1057477,47	4347462,40

Обозначение характерных точек границ	Координаты, м	
	X	Y
1	2	3
322	1057494,77	4347475,54
323	1057518,13	4347488,78
10	1057524,51	4347491,35
86:04:0000001:98300:3У1(2)		
324	1057514,55	4347458,90
325	1057531,61	4347467,81
326	1057549,45	4347475,13
327	1057567,82	4347480,76
12	1057571,63	4347481,56
21	1057570,59	4347481,45
20	1057543,59	4347486,28
328	1057540,34	4347485,16
329	1057528,85	4347480,44
330	1057517,68	4347475,00
331	1057506,92	4347468,85
332	1057496,51	4347462,06
333	1057486,52	4347454,62
334	1057477,76	4347447,18
335	1057477,82	4347443,92
336	1057477,98	4347435,72
337	1057478,06	4347431,69
338	1057483,26	4347436,59
339	1057498,39	4347448,46
324	1057514,55	4347458,90
86:04:0000001:98300:3У1(3)		
340	1057499,17	4347467,72
341	1057522,53	4347481,00
29	1057538,11	4347487,26
28	1057526,98	4347489,25
27	1057526,23	4347489,89
342	1057519,00	4347486,98
343	1057495,89	4347473,88
344	1057477,52	4347459,94
345	1057477,68	4347451,37
346	1057477,73	4347451,42
340	1057499,17	4347467,72
86:04:0000001:98300:3У1(4)		
347	1057510,01	4347432,14
348	1057496,31	4347421,42
349	1057496,36	4347421,42
350	1057514,00	4347434,72
347	1057510,01	4347432,14
86:04:0000001:98300:3У1(5)		
351	1057489,94	4347413,13

Обозначение характерных точек границ	Координаты, м	
	X	Y
1	2	3
352	1057490,92	4347413,88
353	1057491,89	4347414,62
354	1057489,62	4347415,12
355	1057488,84	4347414,39
351	1057489,94	4347413,13
86:04:0000001:98300:3У1(6)		
356	1057590,66	4347457,37
357	1057591,35	4347457,58
358	1057591,61	4347459,79
359	1057590,61	4347458,44
356	1057590,66	4347457,37
86:04:0000001:98300:3У1(7)		
360	1057543,87	4347437,60
361	1057543,82	4347437,61
362	1057542,01	4347437,01
363	1057526,18	4347424,37
364	1057526,27	4347424,37
365	1057542,06	4347437,00
360	1057543,87	4347437,60
<b>Условный номер земельного участка 86:04:0000001:99013/чзУ7</b>		
86:04:0000001:99013/чзУ7(1)		
366	1056997,19	4348287,45
367	1056996,23	4348305,41
368	1056091,32	4349693,17
369	1056136,06	4349781,38
370	1056165,66	4349839,75
371	1056150,75	4349830,24
372	1056080,95	4349692,61
366	1056997,19	4348287,45
86:04:0000001:99013/чзУ7(2)		
373	1056997,04	4348278,55
374	1056075,19	4349692,29
375	1056142,48	4349824,97
376	1056127,55	4349815,45
377	1056115,62	4349791,93
378	1056070,81	4349703,57
254	1056068,20	4349698,42
253	1056994,28	4348278,19
373	1056997,04	4348278,55
<b>Условный номер земельного участка 86:04:0000001:98300/чзУ4</b>		
86:04:0000001:98300/чзУ4(1)		
4	1057551,08	4347514,31

Обозначение характерных точек границ	Координаты, м	
	X	Y
1	2	3
379	1057547,84	4347524,22
380	1057484,76	4347556,21
381	1056996,24	4348305,40
382	1056997,20	4348287,44
383	1057478,53	4347549,27
384	1057540,44	4347517,88
5	1057542,55	4347511,43
4	1057551,08	4347514,31
86:04:0000001:98300/чзу4(2)		
6	1057537,82	4347509,83
385	1057536,34	4347514,36
386	1057475,08	4347545,42
387	1056997,04	4348278,54
311	1056994,28	4348278,18
310	1057464,02	4347557,80
309	1057477,57	4347538,77
308	1057484,55	4347530,52
388	1057494,23	4347525,61
389	1057515,70	4347504,36
8	1057519,35	4347501,98
7	1057518,87	4347503,43
6	1057537,82	4347509,83
<b>Условный номер земельного участка 86:04:0000001:99013:ЗУ9</b>		
390	1056997,67	4348278,63
366	1056997,19	4348287,45
372	1056080,95	4349692,61
371	1056150,75	4349830,24
375	1056142,48	4349824,97
374	1056075,19	4349692,29
373	1056997,04	4348278,55
390	1056997,67	4348278,63
<b>Условный номер земельного участка 86:04:0000001:98300:ЗУ3</b>		
5	1057542,55	4347511,43
384	1057540,44	4347517,88
383	1057478,53	4347549,27
382	1056997,20	4348287,44
390	1056997,67	4348278,63
387	1056997,04	4348278,54
386	1057475,08	4347545,42
385	1057536,34	4347514,36
6	1057537,82	4347509,83
5	1057542,55	4347511,43

Обозначение характерных точек границ	Координаты, м	
	X	Y
1	2	3
<b>Условный номер земельного участка 86:04:0000001:99013:ЗУ8</b>		
86:04:0000001:99013:ЗУ8(1)		
299	1056946,16	4348282,39
298	1056030,14	4349687,18
297	1056024,73	4349696,33
296	1056020,15	4349705,92
295	1056016,43	4349715,88
294	1056014,16	4349724,03
391	1056003,68	4349750,05
286	1056012,95	4349777,21
285	1056013,24	4349778,87
284	1056015,94	4349789,15
283	1056019,53	4349799,16
282	1056023,07	4349806,82
281	1056023,99	4349808,81
280	1056025,42	4349811,58
392	1056020,00	4349813,28
393	1056019,19	4349810,92
394	1055998,34	4349749,91
395	1056019,78	4349696,67
396	1056944,14	4348279,09
299	1056946,16	4348282,39
86:04:0000001:99013:ЗУ8(2)		
397	1056094,27	4349784,67
398	1056102,24	4349800,10
399	1056099,12	4349804,93
400	1056091,77	4349790,70
270	1056062,21	4349800,00
269	1056059,88	4349795,49
397	1056094,27	4349784,67
86:04:0000001:99013:ЗУ8(3)		
401	1057002,48	4348189,62
402	1057002,29	4348193,22
403	1056999,23	4348194,60
401	1057002,48	4348189,62
<b>Условный номер земельного участка 86:04:0000001:98300:ЗУ2</b>		
86:04:0000001:98300:ЗУ2(1)		
404	1057469,02	4347454,95
405	1057460,03	4347466,22
406	1057458,56	4347499,34
317	1057449,50	4347513,24
316	1057445,80	4347517,74

Обозначение характерных точек границ	Координаты, м	
	X	Y
1	2	3
315	1057432,18	4347537,03
314	1056946,16	4348282,38
407	1056944,15	4348279,09
408	1056999,22	4348194,61
402	1057002,29	4348193,22
409	1057002,49	4348189,61
410	1057453,63	4347497,75
411	1057455,10	4347464,37
412	1057465,45	4347451,41
404	1057469,02	4347454,95
86:04:0000001:98300:3У2(2)		
413	1057470,89	4347444,59
414	1057474,45	4347448,14
415	1057470,27	4347453,39
416	1057466,70	4347449,84
413	1057470,89	4347444,59
86:04:0000001:98300:3У2(3)		
417	1057506,03	4347400,59
418	1057509,92	4347403,71
419	1057506,17	4347408,40
420	1057502,28	4347405,29
417	1057506,03	4347400,59
86:04:0000001:98300:3У2(4)		
336	1057477,98	4347435,72
335	1057477,82	4347443,92
421	1057476,28	4347445,85
422	1057472,67	4347442,37
336	1057477,98	4347435,72
86:04:0000001:98300:3У2(5)		
423	1057503,68	4347411,53
424	1057503,18	4347412,16
425	1057495,45	4347413,85
426	1057499,78	4347408,41
423	1057503,68	4347411,53
<b>Условный номер земельного участка 86:04:0000001:99013/чзуб</b>		
86:04:0000001:99013/чзуб(1)		
396	1056944,14	4348279,09
395	1056019,78	4349696,67
394	1055998,34	4349749,91
393	1056019,19	4349810,92
427	1056015,86	4349811,98
428	1055994,60	4349749,82
429	1056016,66	4349695,04

Обозначение характерных точек границ	Координаты, м	
	X	Y
1	2	3
430	1056942,12	4348275,79
396	1056944,14	4348279,09
86:04:0000001:99013/чзуб(2)		
431	1056096,04	4349780,44
432	1056104,84	4349797,49
433	1056107,51	4349802,67
434	1056102,60	4349799,54
398	1056102,24	4349800,10
397	1056094,27	4349784,67
269	1056059,88	4349795,49
268	1056058,25	4349792,34
435	1056063,09	4349790,81
431	1056096,04	4349780,44
86:04:0000001:99013/чзуб(3)		
294	1056014,16	4349724,03
293	1056013,58	4349726,12
292	1056011,66	4349736,57
291	1056011,28	4349740,52
436	1056007,40	4349750,17
288	1056010,76	4349759,98
287	1056011,44	4349768,39
286	1056012,95	4349777,21
391	1056003,68	4349750,05
294	1056014,16	4349724,03
86:04:0000001:99013/чзуб(4)		
400	1056091,77	4349790,70
399	1056099,12	4349804,93
437	1056098,37	4349806,09
438	1056090,33	4349792,73
271	1056062,91	4349801,35
270	1056062,21	4349800,00
400	1056091,77	4349790,70
86:04:0000001:99013/чзуб(5)		
439	1057002,85	4348182,62
401	1057002,48	4348189,62
403	1056999,23	4348194,60
440	1056993,30	4348197,28
439	1057002,85	4348182,62
<b>Условный номер земельного участка 86:04:0000001:98300/чзуб3</b>		
86:04:0000001:98300/чзуб3(1)		
412	1057465,45	4347451,41
411	1057455,10	4347464,37
410	1057453,63	4347497,75

Обозначение характерных точек границ	Координаты, м	
	X	Y
1	2	3
409	1057002,49	4348189,61
441	1057002,86	4348182,62
442	1057450,16	4347496,65
443	1057451,66	4347463,09
444	1057462,96	4347448,92
412	1057465,45	4347451,41
86:04:0000001:98300/чзз3(2)		
445	1057472,54	4347458,46
446	1057472,13	4347480,28
447	1057462,46	4347490,23
319	1057462,11	4347498,12
318	1057460,79	4347499,51
317	1057449,50	4347513,24
406	1057458,56	4347499,34
405	1057460,03	4347466,22
404	1057469,02	4347454,95
445	1057472,54	4347458,46
86:04:0000001:98300/чзз3(3)		
408	1056999,22	4348194,61
407	1056944,15	4348279,09
448	1056942,12	4348275,78
449	1056993,30	4348197,29
408	1056999,22	4348194,61
86:04:0000001:98300/чзз3(4)		
36	1057517,59	4347399,71
40	1057515,15	4347402,77
46	1057505,77	4347395,28
45	1057508,21	4347392,22
36	1057517,59	4347399,71
86:04:0000001:98300/чзз3(5)		
450	1057477,29	4347430,97
337	1057478,06	4347431,69
336	1057477,98	4347435,72
422	1057472,67	4347442,37
451	1057470,13	4347439,94
452	1057472,96	4347436,39
450	1057477,29	4347430,97
86:04:0000001:98300/чзз3(6)		
453	1057497,04	4347406,22
426	1057499,78	4347408,41
425	1057495,45	4347413,85
353	1057491,89	4347414,62
352	1057490,92	4347413,88
454	1057494,04	4347409,98

Обозначение характерных точек границ	Координаты, м	
	X	Y
1	2	3
453	1057497,04	4347406,22
86:04:0000001:98300/чзз3(7)		
455	1057476,94	4347450,63
456	1057472,76	4347455,88
415	1057470,27	4347453,39
414	1057474,45	4347448,14
455	1057476,94	4347450,63
86:04:0000001:98300/чзз3(8)		
457	1057468,40	4347442,11
413	1057470,89	4347444,59
416	1057466,70	4347449,84
458	1057464,21	4347447,36
457	1057468,40	4347442,11
86:04:0000001:98300/чзз3(9)		
417	1057506,03	4347400,59
420	1057502,28	4347405,29
459	1057499,53	4347403,10
33	1057500,72	4347401,61
32	1057503,28	4347398,40
417	1057506,03	4347400,59
86:04:0000001:98300/чзз3(10)		
418	1057509,92	4347403,71
44	1057512,66	4347405,89
43	1057510,10	4347409,10
460	1057508,91	4347410,59
419	1057506,17	4347408,40
418	1057509,92	4347403,71
86:04:0000001:98300/чзз3(11)		
335	1057477,82	4347443,92
334	1057477,76	4347447,18
461	1057477,06	4347446,59
421	1057476,28	4347445,85
335	1057477,82	4347443,92
86:04:0000001:98300/чзз3(12)		
423	1057503,68	4347411,53
462	1057504,19	4347411,94
424	1057503,18	4347412,16
423	1057503,68	4347411,53
<b>Условный номер земельного участка 86:04:0000001:99013/чзз5</b>		
86:04:0000001:99013/чзз5(1)		
378	1056070,81	4349703,57
463	1056066,18	4349710,67
464	1056062,69	4349716,56

Обозначение характерных точек границ	Координаты, м	
	X	Y
1	2	3
465	1056059,73	4349722,75
466	1056057,33	4349729,17
467	1056055,50	4349735,77
468	1056054,26	4349742,51
469	1056053,61	4349749,33
470	1056053,57	4349756,19
471	1056054,12	4349763,03
472	1056055,27	4349769,78
473	1056057,02	4349776,41
474	1056059,33	4349782,86
475	1056062,20	4349789,08
435	1056063,09	4349790,81
268	1056058,25	4349792,34
267	1056057,76	4349791,38
266	1056054,71	4349784,75
265	1056052,25	4349777,89
264	1056050,38	4349770,83
263	1056049,16	4349763,65
262	1056048,57	4349756,37
261	1056048,62	4349749,09
260	1056049,30	4349741,82
259	1056050,63	4349734,65
258	1056052,57	4349727,62
257	1056055,13	4349720,80
256	1056058,28	4349714,22
255	1056061,99	4349707,94
254	1056068,20	4349698,42
378	1056070,81	4349703,57
86:04:0000001:99013/чзy5(2)		
291	1056011,28	4349740,52
290	1056010,65	4349747,17
289	1056010,58	4349757,80
288	1056010,76	4349759,98
436	1056007,40	4349750,17
291	1056011,28	4349740,52
86:04:0000001:99013/чзy5(3)		
476	1056081,39	4349826,22
275	1056076,94	4349828,52
274	1056068,50	4349812,18
477	1056073,35	4349810,65
478	1056074,61	4349813,11
476	1056081,39	4349826,22
86:04:0000001:99013/чзy5(4)		
277	1056033,58	4349827,37

Обозначение характерных точек границ	Координаты, м	
	X	Y
1	2	3
276	1056043,17	4349845,96
479	1056038,72	4349848,25
480	1056031,95	4349835,14
481	1056028,72	4349828,90
277	1056033,58	4349827,37
<b>Условный номер земельного участка 86:04:0000001:98300/чзy1</b>		
86:04:0000001:98300/чзy1(1)		
9	1057522,27	4347493,25
8	1057519,35	4347501,98
389	1057515,70	4347504,36
388	1057494,23	4347525,61
308	1057484,55	4347530,52
307	1057492,66	4347520,92
306	1057509,17	4347504,38
9	1057522,27	4347493,25
86:04:0000001:98300/чзy1(2)		
321	1057477,47	4347462,40
320	1057477,09	4347482,42
319	1057462,11	4347498,12
447	1057462,46	4347490,23
446	1057472,13	4347480,28
445	1057472,54	4347458,46
482	1057473,38	4347459,29
321	1057477,47	4347462,40
86:04:0000001:98300/чзy1(3)		
483	1057489,27	4347406,32
454	1057494,04	4347409,98
352	1057490,92	4347413,88
351	1057489,94	4347413,13
355	1057488,84	4347414,39
484	1057485,20	4347410,96
483	1057489,27	4347406,32
86:04:0000001:98300/чзy1(4)		
485	1057595,93	4347453,76
486	1057594,94	4347454,53
487	1057590,84	4347453,17
488	1057591,14	4347446,97
489	1057593,06	4347447,60
490	1057595,04	4347446,08
485	1057595,93	4347453,76
86:04:0000001:98300/чзy1(5)		
455	1057476,94	4347450,63
345	1057477,68	4347451,37



Обозначение характерных точек границ	Координаты, м	
	X	Y
1	2	3
344	1057477,52	4347459,94
491	1057474,69	4347457,80
456	1057472,76	4347455,88
455	1057476,94	4347450,63
86:04:0000001:98300/чзу1(6)		
357	1057591,35	4347457,58
492	1057595,69	4347459,02
493	1057596,47	4347458,42
494	1057597,24	4347465,03
495	1057596,61	4347464,63
496	1057594,23	4347462,68
497	1057592,08	4347460,43
358	1057591,61	4347459,79
357	1057591,35	4347457,58
86:04:0000001:98300/чзу1(7)		
450	1057477,29	4347430,97
452	1057472,96	4347436,39
498	1057473,14	4347427,06
450	1057477,29	4347430,97
86:04:0000001:98300/чзу1(8)		
14	1057590,09	4347485,10
499	1057595,38	4347485,71
500	1057595,04	4347489,04
15	1057589,02	4347488,41
14	1057590,09	4347485,10
86:04:0000001:98300/чзу1(9)		
501	1057594,42	4347440,70
502	1057594,50	4347441,44
503	1057592,31	4347443,12
504	1057591,88	4347442,98
501	1057594,42	4347440,70
86:04:0000001:98300/чзу1(10)		
505	1057520,63	4347419,86
364	1057526,27	4347424,37
363	1057526,18	4347424,37
506	1057520,54	4347419,87
505	1057520,63	4347419,86
<b>Условный номер земельного участка 86:04:0000001:99013:3У10</b>		
86:04:0000001:99013:3У10(1)		
507	1053956,98	4350375,49
508	1053956,45	4350375,58
509	1054157,80	4351559,29
510	1054158,04	4351562,13

Обозначение характерных точек границ	Координаты, м	
	X	Y
1	2	3
511	1054146,95	4351637,10
512	1054144,49	4351642,03
513	1054091,29	4351696,08
514	1054089,06	4351697,48
515	1053922,31	4351783,80
516	1053920,26	4351779,87
517	1054086,52	4351693,81
518	1054141,82	4351637,63
519	1054153,36	4351559,63
520	1053775,07	4349335,85
521	1053781,86	4349334,69
522	1053782,70	4349339,62
523	1053780,82	4349339,94
507	1053956,98	4350375,49
86:04:0000001:99013:3У10(2)		
524	1055386,51	4349529,17
525	1055456,22	4349557,90
526	1055918,16	4349850,60
527	1055935,16	4349845,25
528	1055940,61	4349848,77
529	1055917,43	4349856,06
530	1055453,92	4349562,36
531	1055384,99	4349533,95
532	1054267,07	4349276,59
533	1054193,70	4349269,68
534	1053995,65	4349303,38
535	1053994,86	4349298,44
536	1054193,52	4349264,63
537	1054267,87	4349271,64
524	1055386,51	4349529,17
86:04:0000001:99013:3У10(3)		
538	1053900,54	4349314,50
539	1053901,30	4349319,44
540	1053814,77	4349334,16
541	1053813,93	4349329,24
538	1053900,54	4349314,50
86:04:0000001:99013:3У10(4)		
279	1056027,75	4349816,10
278	1056030,08	4349820,61
542	1055963,64	4349841,52
543	1055958,04	4349838,05
279	1056027,75	4349816,10
86:04:0000001:99013:3У10(5)		
544	1053773,14	4351803,95

Обозначение характерных точек границ	Координаты, м	
	X	Y
1	2	3
545	1053768,17	4351806,18
546	1053724,17	4351765,90
547	1053722,20	4351757,38
548	1053722,41	4351757,50
544	1053773,14	4351803,95
86:04:0000001:99013:3У10(6)		
549	1053952,58	4349305,64
550	1053953,34	4349310,58
551	1053907,25	4349318,42
552	1053906,48	4349313,48
549	1053952,58	4349305,64
86:04:0000001:99013:3У10(7)		
553	1056088,75	4349796,89
554	1056096,26	4349809,36
555	1056093,23	4349814,05
556	1056086,50	4349802,86
273	1056066,87	4349809,03
272	1056064,54	4349804,51
553	1056088,75	4349796,89
86:04:0000001:99013:3У10(8)		
557	1053915,35	4351787,40
558	1053894,37	4351798,26
559	1053894,63	4351798,77
560	1053893,52	4351799,35
561	1053890,85	4351795,10
562	1053913,31	4351783,47
557	1053915,35	4351787,40
86:04:0000001:99013:3У10(9)		
563	1053889,95	4351795,56
564	1053892,62	4351799,81
565	1053875,48	4351808,68
566	1053867,70	4351807,08
563	1053889,95	4351795,56
86:04:0000001:99013:3У10(10)		
567	1053702,60	4351745,87
568	1053712,93	4351751,94
569	1053707,89	4351754,78
570	1053700,07	4351750,19
571	1053701,34	4351748,03
567	1053702,60	4351745,87
86:04:0000001:99013:3У10(11)		
572	1053722,85	4351764,69
573	1053719,41	4351761,54
574	1053711,87	4351757,12

Обозначение характерных точек границ	Координаты, м	
	X	Y
1	2	3
575	1053716,92	4351754,28
576	1053721,00	4351756,67
572	1053722,85	4351764,69
86:04:0000001:99013:3У10(12)		
577	1053813,07	4351841,00
578	1053808,68	4351843,27
579	1053806,34	4351841,13
577	1053813,07	4351841,00
<b>Условный номер земельного участка 86:04:0000001:114940:3У1</b>		
86:04:0000001:114940:3У1(1)		
580	1053722,19	4351757,37
581	1053724,16	4351765,89
582	1053722,86	4351764,70
583	1053721,01	4351756,67
580	1053722,19	4351757,37
86:04:0000001:114940:3У1(2)		
584	1053890,84	4351795,10
585	1053893,51	4351799,35
586	1053892,63	4351799,81
587	1053889,96	4351795,56
584	1053890,84	4351795,10
<b>Условный номер земельного участка 86:04:0000001:99013/чзУ8</b>		
86:04:0000001:99013/чзУ8(1)		
588	1053884,21	4349998,31
589	1053882,76	4349998,75
590	1053851,82	4349816,86
591	1053853,29	4349816,61
592	1053771,03	4349332,98
593	1053781,27	4349331,24
521	1053781,86	4349334,69
520	1053775,07	4349335,85
519	1054153,36	4351559,63
518	1054141,82	4351637,63
517	1054086,52	4351693,81
516	1053920,26	4351779,87
594	1053918,65	4351776,77
595	1053979,97	4351745,03
596	1053979,74	4351744,57
597	1054030,92	4351718,08
598	1054031,10	4351718,55
599	1054084,40	4351690,96
600	1054138,53	4351635,99

Обозначение характерных точек границ	Координаты, м	
	X	Y
1	2	3
601	1054149,81	4351559,67
602	1054136,77	4351483,02
603	1054136,29	4351483,11
604	1054097,89	4351257,41
605	1054098,48	4351257,90
588	1053884,21	4349998,31
86:04:0000001:99013/чзү8(2)		
531	1055384,99	4349533,95
530	1055453,92	4349562,36
529	1055917,43	4349856,06
528	1055940,61	4349848,77
606	1055944,45	4349851,24
607	1055943,71	4349851,47
608	1055948,30	4349854,22
609	1055936,79	4349857,84
610	1055934,17	4349854,46
611	1055916,93	4349859,89
612	1055452,29	4349565,48
613	1055383,93	4349537,30
614	1054488,14	4349331,08
615	1054487,20	4349334,97
616	1054265,87	4349284,02
617	1054256,47	4349283,13
618	1054257,13	4349279,18
619	1054193,85	4349273,22
620	1053996,20	4349306,84
534	1053995,65	4349303,38
533	1054193,70	4349269,68
532	1054267,07	4349276,59
531	1055384,99	4349533,95
86:04:0000001:99013/чзү8(3)		
621	1055387,59	4349525,82
622	1055457,83	4349554,78
623	1055918,65	4349846,77
624	1055926,34	4349844,35
625	1055924,07	4349840,87
626	1055926,96	4349839,96
527	1055935,16	4349845,25
526	1055918,16	4349850,60
525	1055456,22	4349557,90
524	1055386,51	4349529,17
537	1054267,87	4349271,64
536	1054193,52	4349264,63
535	1053994,86	4349298,44

Обозначение характерных точек границ	Координаты, м	
	X	Y
1	2	3
627	1053994,31	4349295,00
628	1054193,40	4349261,13
629	1054259,60	4349267,35
630	1054260,44	4349263,41
631	1054269,07	4349264,23
632	1054354,24	4349283,83
633	1054357,58	4349285,91
634	1054362,22	4349285,67
635	1054491,89	4349315,52
636	1054490,95	4349319,40
621	1055387,59	4349525,82
86:04:0000001:99013/чзү8(4)		
522	1053782,70	4349339,62
637	1053958,87	4350375,16
507	1053956,98	4350375,49
523	1053780,82	4349339,94
522	1053782,70	4349339,62
86:04:0000001:99013/чзү8(5)		
393	1056019,19	4349810,92
392	1056020,00	4349813,28
280	1056025,42	4349811,58
279	1056027,75	4349816,10
543	1055958,04	4349838,05
638	1055954,12	4349835,61
639	1055955,64	4349835,13
640	1055951,31	4349832,30
427	1056015,86	4349811,98
393	1056019,19	4349810,92
86:04:0000001:99013/чзү8(6)		
278	1056030,08	4349820,61
277	1056033,58	4349827,37
481	1056028,72	4349828,90
641	1055973,11	4349846,40
642	1055968,74	4349843,59
643	1055967,57	4349843,96
542	1055963,64	4349841,52
278	1056030,08	4349820,61
86:04:0000001:99013/чзү8(7)		
644	1053900,00	4349311,04
538	1053900,54	4349314,50
541	1053813,93	4349329,24
645	1053813,34	4349325,78
644	1053900,00	4349311,04
86:04:0000001:99013/чзү8(8)		

Обозначение характерных точек границ	Координаты, м	
	X	Y
1	2	3
539	1053901,30	4349319,44
646	1053901,84	4349322,89
647	1053815,35	4349337,60
540	1053814,77	4349334,16
539	1053901,30	4349319,44
86:04:0000001:99013/чзю8(9)		
648	1053776,57	4351802,33
649	1053776,46	4351802,45
544	1053773,14	4351803,95
548	1053722,41	4351757,50
547	1053722,20	4351757,38
650	1053721,12	4351752,66
651	1053724,50	4351754,65
648	1053776,57	4351802,33
86:04:0000001:99013/чзю8(10)		
512	1054144,49	4351642,03
652	1054140,52	4351650,02
653	1054137,96	4351653,67
654	1054104,29	4351687,87
513	1054091,29	4351696,08
512	1054144,49	4351642,03
86:04:0000001:99013/чзю8(11)		
655	1054159,35	4351577,29
656	1054152,44	4351623,97
657	1054151,02	4351628,90
511	1054146,95	4351637,10
510	1054158,04	4351562,13
655	1054159,35	4351577,29
86:04:0000001:99013/чзю8(12)		
658	1053725,55	4351771,89
546	1053724,17	4351765,90
545	1053768,17	4351806,18
659	1053764,70	4351807,74
658	1053725,55	4351771,89
86:04:0000001:99013/чзю8(13)		
550	1053953,34	4349310,58
660	1053953,88	4349314,04
661	1053907,79	4349321,89
551	1053907,25	4349318,42
550	1053953,34	4349310,58
86:04:0000001:99013/чзю8(14)		
662	1053952,05	4349302,19
549	1053952,58	4349305,64
552	1053906,48	4349313,48

Обозначение характерных точек границ	Координаты, м	
	X	Y
1	2	3
663	1053905,94	4349310,02
664	1053942,19	4349303,86
665	1053942,23	4349304,05
666	1053944,25	4349303,77
667	1053944,21	4349303,52
662	1053952,05	4349302,19
86:04:0000001:99013/чзю8(15)		
437	1056098,37	4349806,09
554	1056096,26	4349809,36
553	1056088,75	4349796,89
272	1056064,54	4349804,51
271	1056062,91	4349801,35
438	1056090,33	4349792,73
437	1056098,37	4349806,09
86:04:0000001:99013/чзю8(16)		
555	1056093,23	4349814,05
668	1056091,12	4349817,32
669	1056085,28	4349807,61
478	1056074,61	4349813,11
477	1056073,35	4349810,65
274	1056068,50	4349812,18
273	1056066,87	4349809,03
556	1056086,50	4349802,86
555	1056093,23	4349814,05
86:04:0000001:99013/чзю8(17)		
670	1053716,47	4351749,95
568	1053712,93	4351751,94
567	1053702,60	4351745,87
571	1053701,34	4351748,03
570	1053700,07	4351750,19
569	1053707,89	4351754,78
671	1053704,35	4351756,76
672	1053693,41	4351750,35
673	1053705,52	4351743,54
670	1053716,47	4351749,95
86:04:0000001:99013/чзю8(18)		
674	1053888,09	4351792,59
563	1053889,95	4351795,56
566	1053867,70	4351807,08
675	1053865,33	4351806,59
676	1053863,49	4351805,33
674	1053888,09	4351792,59
86:04:0000001:99013/чзю8(19)		
677	1053911,70	4351780,37

Обозначение характерных точек границ	Координаты, м	
	X	Y
1	2	3
562	1053913,31	4351783,47
561	1053890,85	4351795,10
678	1053888,99	4351792,13
677	1053911,70	4351780,37
86:04:0000001:99013/чзy8(20)		
564	1053892,62	4351799,81
679	1053894,49	4351802,79
680	1053887,09	4351806,62
681	1053885,72	4351807,32
682	1053877,11	4351809,02
565	1053875,48	4351808,68
564	1053892,62	4351799,81
86:04:0000001:99013/чзy8(21)		
683	1053820,11	4351840,86
684	1053810,36	4351845,85
685	1053810,26	4351845,90
686	1053811,25	4351845,88
687	1053808,12	4351847,50
688	1053801,27	4351841,23
579	1053806,34	4351841,13
578	1053808,68	4351843,27
577	1053813,07	4351841,00
683	1053820,11	4351840,86
86:04:0000001:99013/чзy8(22)		
573	1053719,41	4351761,54
572	1053722,85	4351764,69
689	1053724,23	4351770,68
690	1053717,34	4351764,37
691	1053715,96	4351763,56
692	1053711,21	4351757,49
574	1053711,87	4351757,12
573	1053719,41	4351761,54
86:04:0000001:99013/чзy8(23)		
693	1053720,04	4351752,51
576	1053721,00	4351756,67
575	1053716,92	4351754,28
693	1053720,04	4351752,51
86:04:0000001:99013/чзy8(24)		
694	1053701,50	4351741,18
695	1053696,88	4351743,78
696	1053699,19	4351739,83
694	1053701,50	4351741,18
86:04:0000001:99013/чзy8(25)		
697	1053896,23	4351801,89

Обозначение характерных точек границ	Координаты, м	
	X	Y
1	2	3
698	1053895,39	4351802,33
560	1053893,52	4351799,35
559	1053894,63	4351798,77
697	1053896,23	4351801,89
<b>Условный номер земельного участка</b> <b>86:04:0000001:114940/чзy1</b>		
86:04:0000001:114940/чзy1(1)		
582	1053722,86	4351764,70
581	1053724,16	4351765,89
699	1053725,54	4351771,88
700	1053724,24	4351770,68
582	1053722,86	4351764,70
86:04:0000001:114940/чзy1(2)		
580	1053722,19	4351757,37
583	1053721,01	4351756,67
701	1053720,05	4351752,51
702	1053720,46	4351752,28
703	1053721,11	4351752,66
580	1053722,19	4351757,37
86:04:0000001:114940/чзy1(3)		
704	1053895,38	4351802,33
705	1053894,50	4351802,79
586	1053892,63	4351799,81
585	1053893,51	4351799,35
704	1053895,38	4351802,33
86:04:0000001:114940/чзy1(4)		
706	1053888,98	4351792,13
584	1053890,84	4351795,10
587	1053889,96	4351795,56
707	1053888,10	4351792,59
706	1053888,98	4351792,13

**2.3. Сведения о границах территории, применительно к которой осуществляется подготовка проекта межевания, содержащие перечень координат характерных точек таких границ в системе координат, используемой для ведения Единого государственного реестра недвижимости**

№ точк и	X	Y
МСК 86, зона 4		
1	1054845.68	4344925.13
2	1054846.53	4344913.14
3	1054826.64	4344872.27
4	1054804.49	4344826.78
5	1054807.97	4344816.70
6	1054803.14	4344806.77
7	1054793.21	4344811.53
8	1054788.72	4344813.69
9	1054784.61	4344815.66
10	1054779.20	4344818.26
11	1054774.70	4344820.42
12	1054769.28	4344823.02
13	1054799.58	4344885.26
14	1054816.03	4344919.04
15	1054815.83	4344921.85
16	1054821.80	4344922.50
17	1054826.78	4344923.05
18	1054829.76	4344923.38
19	1054834.74	4344923.93
20	1054844.99	4344934.91
21	1054845.47	4344928.12
22	1054834.53	4344926.92
23	1054829.55	4344926.37
24	1054826.57	4344926.04
25	1054821.59	4344925.49
26	1054815.62	4344924.84
27	1054815.14	4344931.66
28	1054821.11	4344932.31
29	1054826.09	4344932.85
30	1054829.07	4344933.18
31	1054834.05	4344933.72
32	1054967.27	4344938.52
33	1054949.21	4344914.08
34	1054945.64	4344883.98
35	1054939.26	4344854.34
36	1054930.13	4344825.45
37	1054929.12	4344823.07
38	1054918.32	4344797.53
39	1054891.70	4344742.07
40	1054888.31	4344743.70

41	1054896.97	4344761.73
42	1054895.84	4344762.27
43	1054865.18	4344776.99
44	1054862.93	4344778.07
45	1054858.41	4344780.24
46	1054855.25	4344781.76
47	1054873.04	4344818.82
48	1054881.65	4344844.42
49	1054877.85	4344845.70
50	1054878.42	4344847.41
51	1054883.03	4344861.14
52	1054886.83	4344859.86
53	1054894.46	4344882.62
54	1054895.39	4344919.38
55	1054883.17	4344929.26
56	1054890.18	4344930.03
57	1054960.50	4344937.77
58	1054844.15	4344946.89
59	1054844.78	4344937.90
60	1054833.84	4344936.71
61	1054828.86	4344936.16
62	1054825.87	4344935.84
63	1054820.89	4344935.30
64	1054814.93	4344934.65
65	1054814.30	4344943.51
66	1054820.26	4344944.18
67	1054825.24	4344944.75
68	1054828.23	4344945.09
69	1054833.20	4344945.65
70	1054975.09	4344949.10
71	1054969.69	4344941.80
72	1054962.92	4344941.05
73	1054886.90	4344932.68
74	1054879.89	4344931.91
75	1054872.47	4344937.91
76	1054879.50	4344938.67
77	1054968.32	4344948.36
78	1054982.10	4344962.53
79	1054982.32	4344958.88
80	1054977.51	4344952.37
81	1054970.74	4344951.63
82	1054876.21	4344941.33
83	1054869.19	4344940.56
84	1054859.24	4344948.60

85	1054866.24	4344949.40
86	1054977.12	4344961.97
87	1054865.85	4344984.34
88	1054866.20	4344981.89
89	1054866.92	4344981.97
90	1054870.01	4344982.31
91	1054875.09	4344982.88
92	1054869.00	4344975.65
93	1054869.24	4344974.18
94	1054862.26	4344973.39
95	1054777.10	4344963.80
96	1054776.32	4344974.91
97	1054864.68	4344992.35
98	1054865.41	4344987.32
99	1054776.10	4344977.91
100	1054775.76	4344982.86
101	1054973.42	4344995.65
102	1054980.51	4344988.65
103	1054980.63	4344986.72
104	1054975.65	4344986.16
105	1054887.33	4344976.22
106	1054888.26	4344978.92
107	1054887.72	4344982.81
108	1054886.74	4344986.53
109	1054966.97	4344994.98
110	1054965.84	4345003.13
111	1054970.64	4344998.39
112	1054964.20	4344997.71
113	1054885.96	4344989.48
114	1054885.64	4344990.70
115	1054885.40	4344992.62
116	1054885.48	4344994.21
117	1054885.67	4344994.58
118	1054959.41	4345002.45
119	1054863.03	4345003.75
120	1054864.25	4344995.33
121	1054862.03	4344995.10
122	1054861.50	4345003.52
123	1054899.43	4345018.04
124	1054906.69	4345017.76
125	1054913.29	4345017.51
126	1054914.41	4345000.88
127	1054934.31	4345003.11
128	1054933.39	4345016.76
129	1054941.11	4345016.46
130	1054941.66	4345003.94
131	1054945.63	4345004.38
132	1054945.11	4345016.31
133	1054945.37	4345016.30
134	1054951.27	4345010.48

135	1054951.49	4345005.03
136	1054955.48	4345005.49
137	1054955.44	4345006.36
138	1054956.63	4345005.18
139	1054888.64	4344997.94
140	1054888.64	4344997.98
141	1054890.62	4344998.19
142	1054890.36	4345001.99
143	1054889.62	4345012.86
144	1054866.89	4345018.64
145	1054860.98	4345017.80
146	1054861.15	4345016.62
147	1054860.68	4345016.55
148	1054860.58	4345018.19
149	1054933.88	4345027.65
150	1054940.93	4345020.69
151	1054940.93	4345020.47
152	1054933.12	4345020.76
153	1054932.66	4345027.55
154	1054935.76	4345032.83
155	1054939.09	4345029.55
156	1054932.51	4345029.80
157	1054932.32	4345032.55
158	1054886.08	4345035.44
159	1054887.26	4345018.06
160	1054886.74	4345021.45
161	1054880.30	4345020.54
162	1054879.28	4345035.08
163	1054911.98	4345036.82
164	1054912.87	4345023.73
165	1054913.02	4345021.53
166	1054910.68	4345021.62
167	1054898.51	4345022.08
168	1054889.33	4345017.24
169	1054888.08	4345035.55
170	1057522.13	4347408.34
171	1057523.69	4347408.03
172	1057525.37	4347405.92
173	1057517.59	4347399.71
174	1057508.21	4347392.22
175	1057486.53	4347374.92
176	1057485.41	4347376.32
177	1057489.21	4347382.05
178	1057505.77	4347395.28
179	1057515.15	4347402.77
180	1057508.91	4347410.59
181	1057510.10	4347409.10
182	1057511.76	4347410.42
183	1057517.01	4347409.36
184	1057512.66	4347405.89

185	1057509.92	4347403.71
186	1057506.03	4347400.59
187	1057503.28	4347398.40
188	1057486.24	4347384.80
189	1057482.79	4347379.60
190	1057479.03	4347384.30
191	1057500.72	4347401.61
192	1057499.53	4347403.10
193	1057502.28	4347405.29
194	1057506.17	4347408.40
195	1057489.62	4347415.12
196	1057491.89	4347414.62
197	1057495.45	4347413.85
198	1057503.18	4347412.16
199	1057504.19	4347411.94
200	1057503.68	4347411.53
201	1057499.78	4347408.41
202	1057497.04	4347406.22
203	1057494.04	4347409.98
204	1057489.27	4347406.32
205	1057485.20	4347410.96
206	1057488.84	4347414.39
207	1057514.00	4347434.72
208	1057496.36	4347421.42
209	1057496.31	4347421.42
210	1057510.01	4347432.14
211	1057543.82	4347437.61
212	1057543.87	4347437.60
213	1057542.06	4347437.00
214	1057526.27	4347424.37
215	1057520.63	4347419.86
216	1057520.54	4347419.87
217	1057526.18	4347424.37
218	1057542.01	4347437.01
219	1057592.31	4347443.12
220	1057594.50	4347441.44
221	1057594.42	4347440.70
222	1057591.88	4347442.98
223	1057594.94	4347454.53
224	1057595.93	4347453.76
225	1057595.04	4347446.08
226	1057593.06	4347447.60
227	1057591.14	4347446.97
228	1057590.84	4347453.17
229	1057597.24	4347465.03
230	1057596.47	4347458.42
231	1057595.69	4347459.02
232	1057591.35	4347457.58
233	1057590.66	4347457.37
234	1057590.61	4347458.44

235	1057591.61	4347459.79
236	1057592.08	4347460.43
237	1057594.23	4347462.68
238	1057596.61	4347464.63
239	1057586.43	4347496.42
240	1057589.02	4347488.41
241	1057595.04	4347489.04
242	1057595.38	4347485.71
243	1057590.09	4347485.10
244	1057586.67	4347484.71
245	1057571.63	4347481.56
246	1057567.82	4347480.76
247	1057549.45	4347475.13
248	1057531.61	4347467.81
249	1057514.55	4347458.90
250	1057498.39	4347448.46
251	1057483.26	4347436.59
252	1057478.06	4347431.69
253	1057477.29	4347430.97
254	1057473.14	4347427.06
255	1057472.96	4347436.39
256	1057470.13	4347439.94
257	1057472.67	4347442.37
258	1057476.28	4347445.85
259	1057477.06	4347446.59
260	1057477.76	4347447.18
261	1057486.52	4347454.62
262	1057496.51	4347462.06
263	1057506.92	4347468.85
264	1057517.68	4347475.00
265	1057528.85	4347480.44
266	1057540.34	4347485.16
267	1057543.59	4347486.28
268	1057552.07	4347489.20
269	1057564.05	4347492.44
270	1057576.23	4347494.95
271	1057583.64	4347505.08
272	1057585.59	4347499.04
273	1057573.57	4347497.65
274	1057547.52	4347491.04
275	1057538.11	4347487.26
276	1057522.53	4347481.00
277	1057499.17	4347467.72
278	1057477.73	4347451.42
279	1057477.68	4347451.37
280	1057476.94	4347450.63
281	1057474.45	4347448.14
282	1057470.89	4347444.59
283	1057468.40	4347442.11
284	1057464.21	4347447.36



285	1057466.70	4347449.84
286	1057470.27	4347453.39
287	1057472.76	4347455.88
288	1057474.69	4347457.80
289	1057477.52	4347459.94
290	1057495.89	4347473.88
291	1057519.00	4347486.98
292	1057526.23	4347489.89
293	1057543.66	4347496.91
294	1057569.44	4347503.43
295	1053907.79	4349321.89
296	1053953.88	4349314.04
297	1053953.34	4349310.58
298	1053952.58	4349305.64
299	1053952.05	4349302.19
300	1053944.21	4349303.52
301	1053944.25	4349303.77
302	1053942.23	4349304.05
303	1053942.19	4349303.86
304	1053905.94	4349310.02
305	1053906.48	4349313.48
306	1053907.25	4349318.42
307	1053815.35	4349337.60
308	1053901.84	4349322.89
309	1053901.30	4349319.44
310	1053900.54	4349314.50
311	1053900.00	4349311.04
312	1053813.34	4349325.78
313	1053813.93	4349329.24
314	1053814.77	4349334.16
315	1056038.72	4349848.25
316	1056043.17	4349845.96
317	1056076.94	4349828.52
318	1056081.39	4349826.22
319	1056074.61	4349813.11
320	1056085.28	4349807.61
321	1056091.12	4349817.32
322	1056093.23	4349814.05
323	1056096.26	4349809.36
324	1056098.37	4349806.09
325	1056099.12	4349804.93
326	1056102.24	4349800.10
327	1056102.60	4349799.54
328	1056107.51	4349802.67
329	1056104.84	4349797.49
330	1056096.04	4349780.44
331	1056063.09	4349790.81
332	1056062.20	4349789.08
333	1056059.33	4349782.86
334	1056057.02	4349776.41

335	1056055.27	4349769.78
336	1056054.12	4349763.03
337	1056053.57	4349756.19
338	1056053.61	4349749.33
339	1056054.26	4349742.51
340	1056055.50	4349735.77
341	1056057.33	4349729.17
342	1056059.73	4349722.75
343	1056062.69	4349716.56
344	1056066.18	4349710.67
345	1056070.81	4349703.57
346	1056115.62	4349791.93
347	1056127.55	4349815.45
348	1056142.48	4349824.97
349	1056150.75	4349830.24
350	1056165.66	4349839.75
351	1056136.06	4349781.38
352	1056091.32	4349693.17
353	1056996.23	4348305.41
354	1056996.24	4348305.40
355	1057484.76	4347556.21
356	1057547.84	4347524.22
357	1057551.08	4347514.31
358	1057577.75	4347523.32
359	1057583.01	4347507.02
360	1057569.08	4347505.41
361	1057543.05	4347498.80
362	1057524.51	4347491.35
363	1057518.13	4347488.78
364	1057494.77	4347475.54
365	1057477.47	4347462.40
366	1057473.38	4347459.29
367	1057472.54	4347458.46
368	1057469.02	4347454.95
369	1057465.45	4347451.41
370	1057462.96	4347448.92
371	1057451.66	4347463.09
372	1057450.16	4347496.65
373	1057002.86	4348182.62
374	1057002.85	4348182.62
375	1056993.30	4348197.28
376	1056993.30	4348197.29
377	1056942.12	4348275.78
378	1056942.12	4348275.79
379	1056016.66	4349695.04
380	1055994.60	4349749.82
381	1056015.86	4349811.98
382	1055951.31	4349832.30
383	1055955.64	4349835.13
384	1055954.12	4349835.61

385	1055958.04	4349838.05
386	1055963.64	4349841.52
387	1055967.57	4349843.96
388	1055968.74	4349843.59
389	1055973.11	4349846.40
390	1056028.72	4349828.90
391	1056031.95	4349835.14
392	1055916.93	4349859.89
393	1055934.17	4349854.46
394	1055936.79	4349857.84
395	1055948.30	4349854.22
396	1055943.71	4349851.47
397	1055944.45	4349851.24
398	1055940.61	4349848.77
399	1055935.16	4349845.25
400	1055926.96	4349839.96
401	1055924.07	4349840.87
402	1055926.34	4349844.35
403	1055918.65	4349846.77
404	1055457.83	4349554.78
405	1055387.59	4349525.82
406	1054490.95	4349319.40
407	1054491.89	4349315.52
408	1054362.22	4349285.67
409	1054357.58	4349285.91
410	1054354.24	4349283.83
411	1054269.07	4349264.23
412	1054260.44	4349263.41
413	1054259.60	4349267.35
414	1054193.40	4349261.13
415	1053994.31	4349295.00
416	1053994.86	4349298.44
417	1053995.65	4349303.38
418	1053996.20	4349306.84
419	1054193.85	4349273.22
420	1054257.13	4349279.18
421	1054256.47	4349283.13
422	1054265.87	4349284.02
423	1054487.20	4349334.97
424	1054488.14	4349331.08
425	1055383.93	4349537.30
426	1055452.29	4349565.48
427	1053696.88	4351743.78
428	1053701.50	4351741.18
429	1053699.19	4351739.83
430	1053704.35	4351756.76
431	1053707.89	4351754.78
432	1053712.93	4351751.94
433	1053716.47	4351749.95
434	1053705.52	4351743.54

435	1053693.41	4351750.35
436	1053724.23	4351770.68
437	1053720.04	4351752.51
438	1053716.92	4351754.28
439	1053711.87	4351757.12
440	1053711.21	4351757.49
441	1053715.96	4351763.56
442	1053717.34	4351764.37
443	1053725.54	4351771.88
444	1053721.11	4351752.66
445	1053720.46	4351752.28
446	1053720.05	4351752.51
447	1053724.24	4351770.68
448	1053922.31	4351783.80
449	1054089.06	4351697.48
450	1054091.29	4351696.08
451	1054104.29	4351687.87
452	1054137.96	4351653.67
453	1054140.52	4351650.02
454	1054144.49	4351642.03
455	1054146.95	4351637.10
456	1054151.02	4351628.90
457	1054152.44	4351623.97
458	1054159.35	4351577.29
459	1054158.04	4351562.13
460	1054157.80	4351559.29
461	1053956.45	4350375.58
462	1053956.98	4350375.49
463	1053958.87	4350375.16
464	1053782.70	4349339.62
465	1053781.86	4349334.69
466	1053781.27	4349331.24
467	1053771.03	4349332.98
468	1053853.29	4349816.61
469	1053851.82	4349816.86
470	1053882.76	4349998.75
471	1053884.21	4349998.31
472	1054098.48	4351257.90
473	1054097.89	4351257.41
474	1054136.29	4351483.11
475	1054136.77	4351483.02
476	1054149.81	4351559.67
477	1054138.53	4351635.99
478	1054084.40	4351690.96
479	1054031.10	4351718.55
480	1054030.92	4351718.08
481	1053979.74	4351744.57
482	1053979.97	4351745.03
483	1053918.65	4351776.77
484	1053920.26	4351779.87

485	1053895.39	4351802.33
486	1053896.23	4351801.89
487	1053894.63	4351798.77
488	1053894.37	4351798.26
489	1053915.35	4351787.40
490	1053913.31	4351783.47
491	1053911.70	4351780.37
492	1053888.99	4351792.13
493	1053890.85	4351795.10
494	1053893.52	4351799.35
495	1053894.50	4351802.79
496	1053895.38	4351802.33
497	1053893.51	4351799.35
498	1053890.84	4351795.10
499	1053888.98	4351792.13
500	1053888.10	4351792.59
501	1053889.96	4351795.56
502	1053892.63	4351799.81
503	1053764.70	4351807.74
504	1053768.17	4351806.18
505	1053773.14	4351803.95
506	1053776.46	4351802.45
507	1053776.57	4351802.33

508	1053724.50	4351754.65
509	1053721.12	4351752.66
510	1053725.55	4351771.89
511	1053877.11	4351809.02
512	1053885.72	4351807.32
513	1053887.09	4351806.62
514	1053894.49	4351802.79
515	1053892.62	4351799.81
516	1053889.95	4351795.56
517	1053888.09	4351792.59
518	1053863.49	4351805.33
519	1053865.33	4351806.59
520	1053867.70	4351807.08
521	1053875.48	4351808.68
522	1053808.12	4351847.50
523	1053811.25	4351845.88
524	1053810.26	4351845.90
525	1053810.36	4351845.85
526	1053820.11	4351840.86
527	1053813.07	4351841.00
528	1053806.34	4351841.13
529	1053801.27	4351841.23

**2.4. Вид разрешенного использования образуемых земельных участков, предназначенных для размещения линейных объектов и объектов капитального строительства, проектируемых в составе линейного объекта, а также существующих земельных участков, занятых линейными объектами и объектами капитального строительства, входящими в состав линейных объектов, в соответствии с проектом планировки территории**

Вид разрешенного использования образуемых земельных участков земель лесного фонда установлен в соответствии со статьей 25 Лесного кодекса – строительство, реконструкция, эксплуатация линейных объектов.

